

## Zonage réglementaire du plan de prévention de la Vallée du Thouet

	Planches				Zooms		
AIRVAULT	<a href="#">15</a>	<a href="#">16</a>	<a href="#">17</a>				
ALLONNE	<a href="#">3</a>	<a href="#">4</a>					
ARGENTON L'EGLISE	<a href="#">26</a>	<a href="#">27</a>	<a href="#">28</a>	<a href="#">29</a>	<a href="#">(13.I)</a>	<a href="#">(14.J)</a>	
AVAILLES THOUARSAIS	<a href="#">17</a>	<a href="#">18</a>					
AZAY SUR THOUET	<a href="#">4</a>	<a href="#">5</a>	<a href="#">6</a>				
BEUGNON	<a href="#">1</a>						
CHATILLON SUR THOUET	<a href="#">7</a>	<a href="#">8</a>	<a href="#">9</a>				
GOURGE	<a href="#">11</a>	<a href="#">12</a>	<a href="#">13</a>	<a href="#">14</a>		<a href="#">(5.C)</a>	
LHOUMOIS	<a href="#">11</a>	<a href="#">12</a>					
LOUIN	<a href="#">15</a>	<a href="#">16</a>					
MAUZE-THOUARSAIS	<a href="#">25</a>	<a href="#">26</a>					
MISSE	<a href="#">21</a>	<a href="#">22</a>	<a href="#">23</a>		<a href="#">(11.J)</a>		
PARTHENAY	<a href="#">7</a>	<a href="#">8</a>	<a href="#">9</a>		<a href="#">(2A)</a>	<a href="#">(3B)</a>	<a href="#">(4B)</a>
LA PEYRATTE	<a href="#">9</a>	<a href="#">10</a>	<a href="#">11</a>				
SAINTE RADEGONDE DES POMMIERS	<a href="#">24</a>	<a href="#">25</a>	<a href="#">26</a>		<a href="#">(12.H)</a>		
SAINTE VERGE	<a href="#">25</a>	<a href="#">26</a>	<a href="#">27</a>		<a href="#">(12.H)</a>	<a href="#">(13.I)</a>	
SAINT GENEROUX	<a href="#">18</a>	<a href="#">19</a>	<a href="#">20</a>		<a href="#">(7.E)</a>	<a href="#">(8.E)</a>	
SAINT JACQUES DE THOUARS	<a href="#">24</a>						
SAINT JEAN DE THOUARS	<a href="#">23</a>	<a href="#">24</a>					
SAINT LOUP LAMAIRE	<a href="#">13</a>	<a href="#">14</a>	<a href="#">15</a>			<a href="#">(6D1)</a>	<a href="#">(6D2)</a>
SAINT MARTIN DE SANZAY	<a href="#">27</a>	<a href="#">28</a>	<a href="#">29</a>	<a href="#">30</a>	<a href="#">(13.I)</a>	<a href="#">(14.J)</a>	<a href="#">(15.K)</a>
SECONDIGNY	<a href="#">1</a>	<a href="#">2</a>	<a href="#">3</a>	<a href="#">4</a>	<a href="#">(1.A)</a>		
TAIZE	<a href="#">20</a>	<a href="#">21</a>	<a href="#">22</a>		<a href="#">(9.F)</a>	<a href="#">(10.G)</a>	
TALLUD	<a href="#">5</a>	<a href="#">6</a>	<a href="#">7</a>		<a href="#">(2A)</a>		
THOUARS	<a href="#">23</a>	<a href="#">24</a>			<a href="#">(11.J)</a>		

# Plan de Prévention du Risque Inondation de la Vallée du Thouet

PPR approuvé le 13 NOV. 2003

2.2 - Zonage réglementaire - Planche N° 1

Tableau d'assemblage



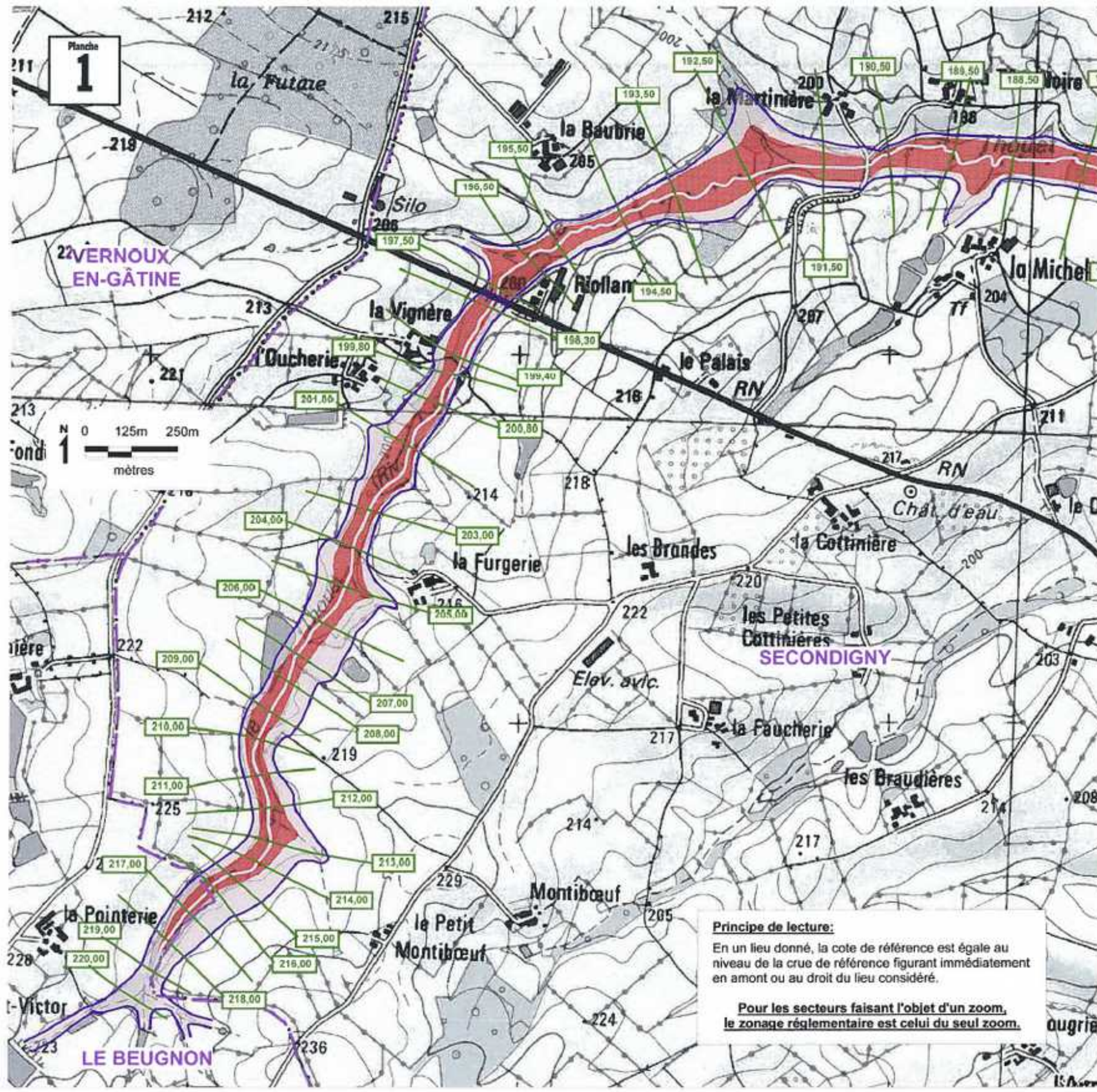
## Légende

- Limite des communes
- Limite de la zone inondable
- Cote de la crue centennale (en m IGN69)
- Isocote de la crue centennale
- Lit mineur
- Zonage réglementaire rouge foncé
- Zonage réglementaire rouge clair
- Zonage réglementaire bleu
- Périmètre des zones urbaines à caractère patrimonial
- Zoom (Voir rubrique 2.3)

### Principe de lecture:

En un lieu donné, la cote de référence est égale au niveau de la crue de référence figurant immédiatement en amont ou au droit du lieu considéré.

**Pour les secteurs faisant l'objet d'un zoom, le zonage réglementaire est celui du seul zoom.**



### Maitre d'oeuvre



Liberté - Égalité - Fraternité  
RÉPUBLIQUE FRANÇAISE

ministère de l'Écologie  
du Développement  
et de l'Aménagement  
durables

service Prospective  
Aménagement  
Rural  
Observation  
et Prospective  
Environnement  
et Risques

Sources: © Scan25 IGN2006 - Etude010479/Etude SOGREAH  
1997 - SOGELERG/010619 décembre 98 - DDE 79, Mars 2007  
Mapinfo 7.8  
MRC/MAP/INFO/GPE/HU-CE 2002 - 2003/Plan Prévention Risque  
Thouet/Avril 2007/Zonage approuvé planches WOR

# Plan de Prévention du Risque Inondation de la Vallée du Thouet

PPR approuvé le 13 NOV 2007  
2.2 - Zonage réglementaire - Planche N° 2

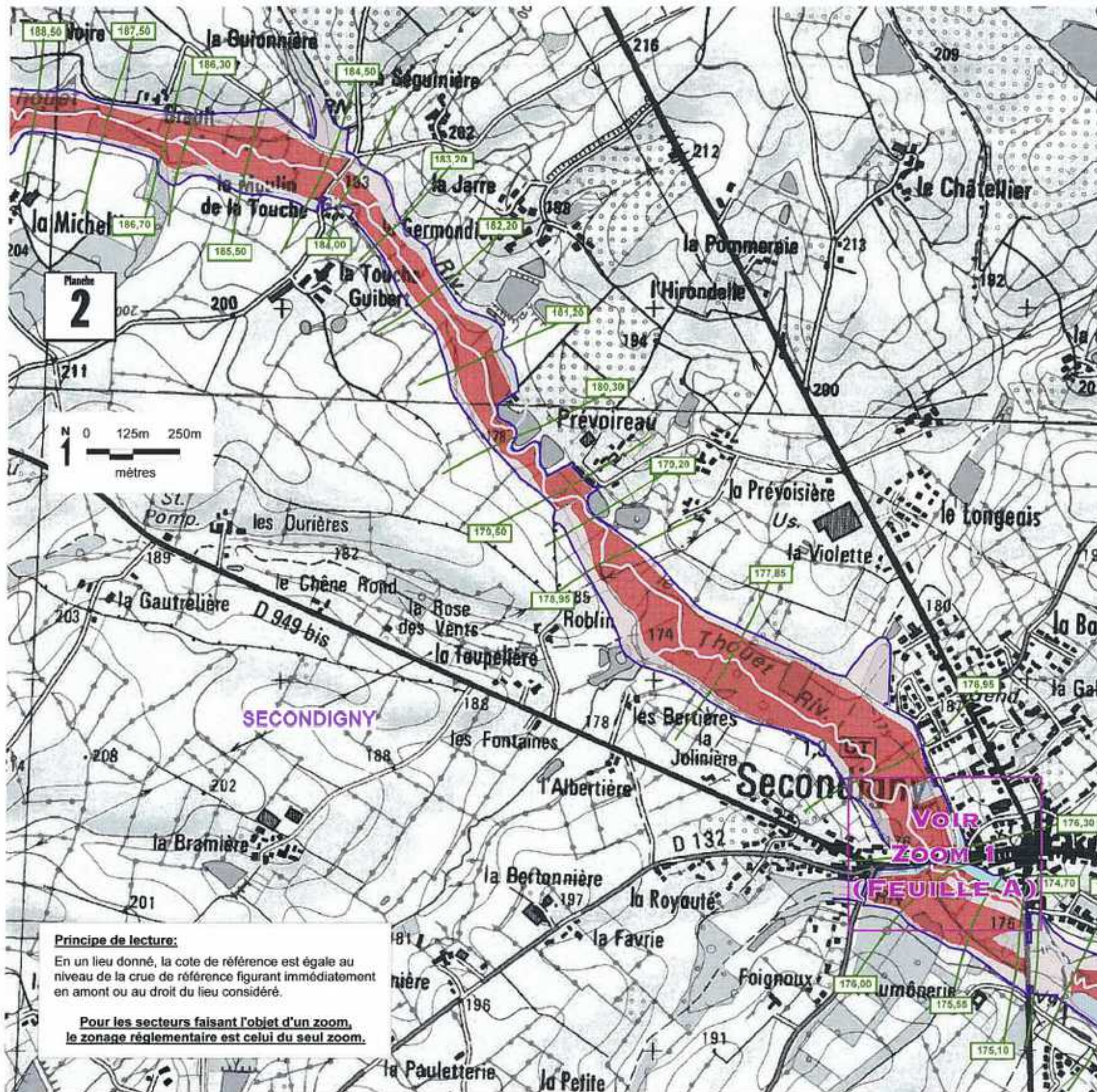
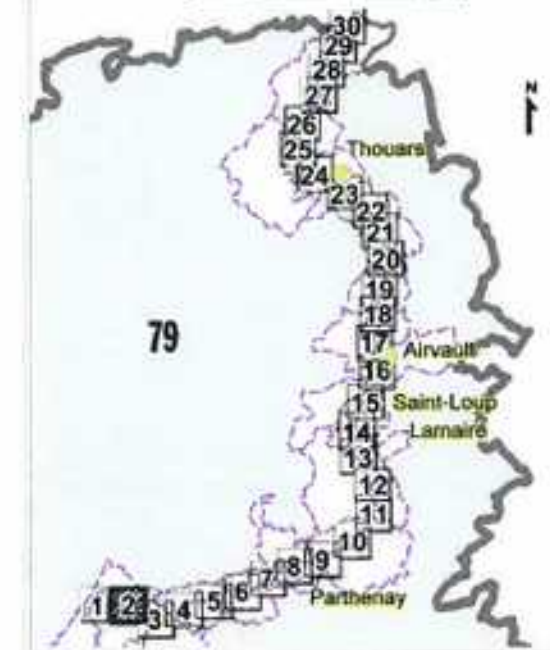


Tableau d'assemblage



## Légende

- Limite des communes
- Limite de la zone inondable
- Cote de la crue centennale (en m IGN69)  
isocote de la crue centennale
- Lit mineur
- Zonage réglementaire rouge foncé
- Zonage réglementaire rouge clair
- Zonage réglementaire bleu
- Périmètre des zones urbaines à caractère patrimonial
- Zoom (Voir rubrique 2.3)

## Maitre d'oeuvre



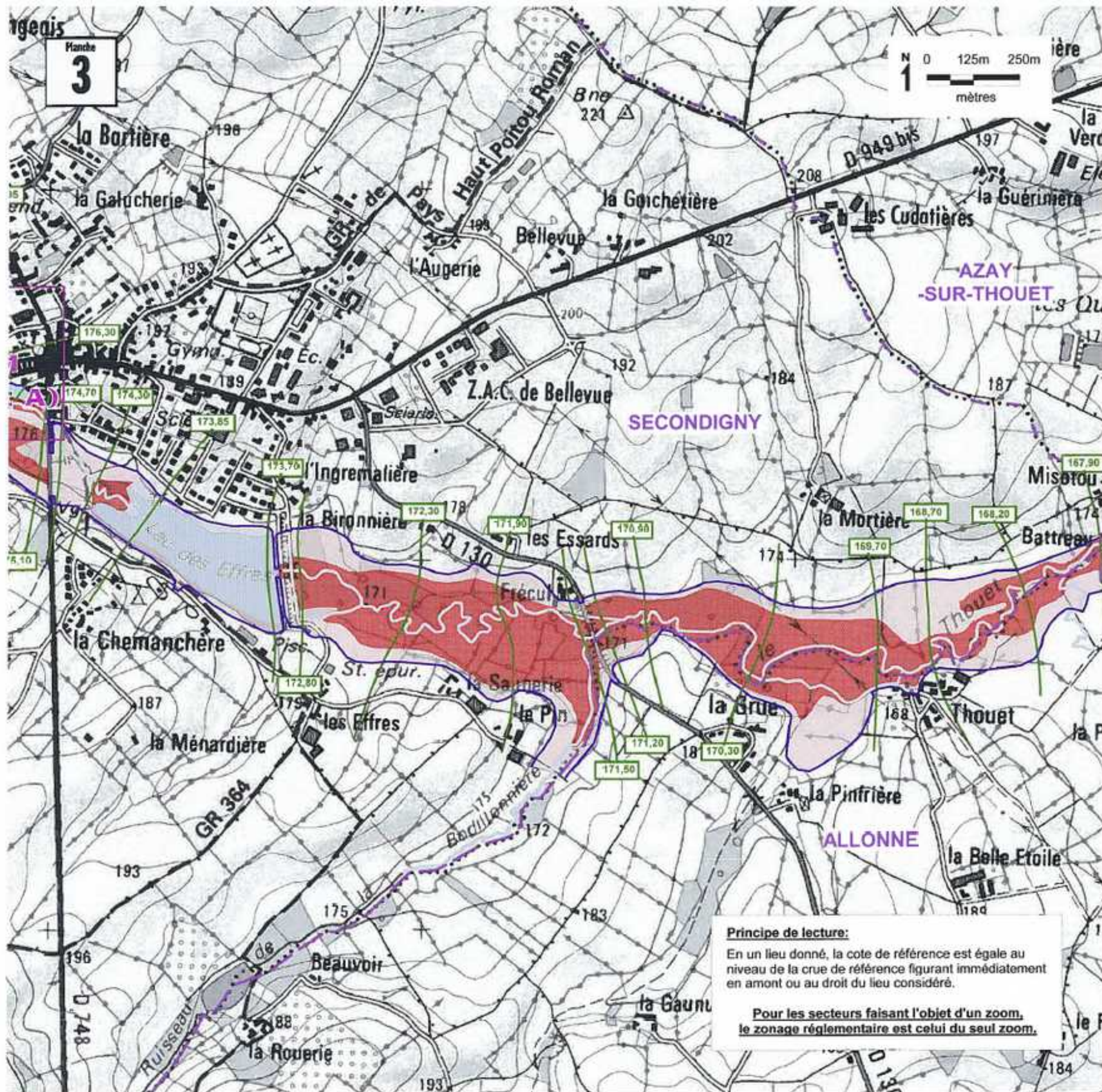
service Prospective  
Aménagement  
Habitat  
Observation  
et Prospective  
Environnement  
et Risques

Sources: © Scen25 IGN2006 - Etude010479/Etude SOGREAH  
1997 - SOGELERG/D10619 décembre 98 - DOE 79, Mars 2007  
Macinfo 7.8  
MRICMAP/INFO/SPEHU-EE 2002 - 2003/PlanPréventionRisque  
Thouet/Avril 2007/Zonage approuvé planches WOR

### Principe de lecture:

En un lieu donné, la cote de référence est égale au niveau de la crue de référence figurant immédiatement en amont ou au droit du lieu considéré.

**Pour les secteurs faisant l'objet d'un zoom, le zonage réglementaire est celui du seul zoom.**



# Plan de Prévention du Risque Inondation de la Vallée du Thouet

PPR approuvé le 13 NOV 2008  
2.2 - Zonage réglementaire - Planche N° 3

Tableau d'assemblage



## Légende

- Limite des communes
- Limite de la zone inondable
- Cote de la crue centennale (en m IGN69)  
Isocote de la crue centennale
- Lit mineur
- Zonage réglementaire rouge foncé
- Zonage réglementaire rouge clair
- Zonage réglementaire bleu
- Périmètre des zones urbaines à caractère patrimonial
- Zoom (Voir rubrique 2.3)

### Principe de lecture:

En un lieu donné, la cote de référence est égale au niveau de la crue de référence figurant immédiatement en amont ou au droit du lieu considéré.

**Pour les secteurs faisant l'objet d'un zoom, le zonage réglementaire est celui du seul zoom.**

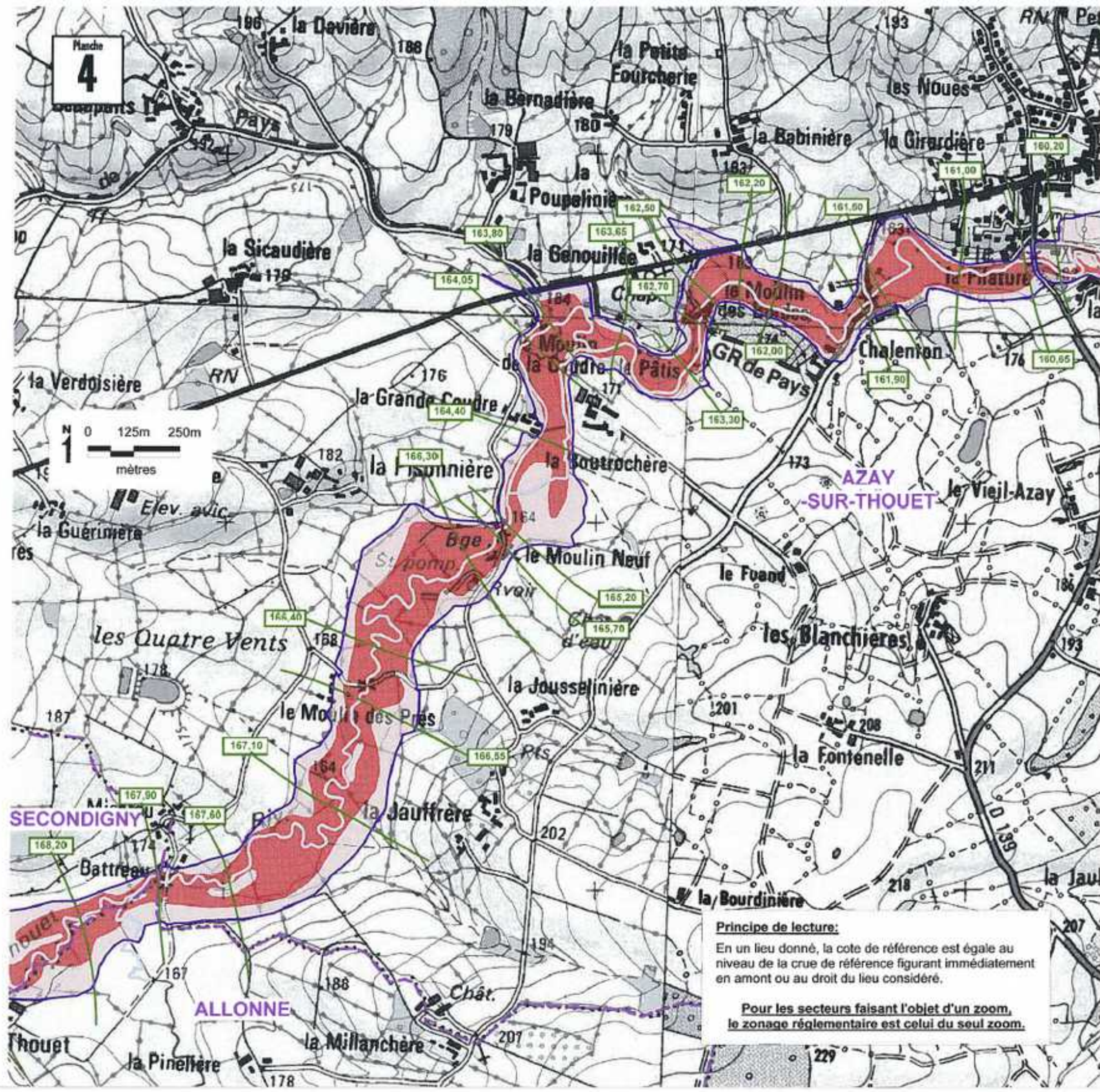
### Maitre d'oeuvre



ministère de l'Écologie  
du Développement  
et de l'Aménagement  
durable

service Prospective  
Aménagement  
Régional  
Observation  
et Prospective  
Environnement  
et Risques

Sources: © Scan25 IGN2006 - Etude010479/Étude SOGREAH 1997 - SOGELERG/010619 décembre 98 - DDE 79, Mars 2007  
MapInfo 7.8  
MRC/MAP/INFO/SPEHU-EE 2002 - 2003/Plan/Prévention/Risque  
Thouet/Avril 2007/Zonage approuvé planches.WOR



# Plan de Prévention du Risque Inondation de la Vallée du Thouet

PPR approuvé le **13 NOV. 2008**  
2.2 - Zonage réglementaire - Planche N° 4

Tableau d'assemblage



## Légende

- Limite des communes
- Limite de la zone inondable
- Cote de la crue centennale (en m IGN69)
- Isocote de la crue centennale
- Lit mineur
- Zonage réglementaire rouge foncé
- Zonage réglementaire rouge clair
- Zonage réglementaire bleu
- Périmètre des zones urbaines à caractère patrimonial
- Zoom (Voir rubrique 2.3)

### Principe de lecture:

En un lieu donné, la cote de référence est égale au niveau de la crue de référence figurant immédiatement en amont ou au droit du lieu considéré.

**Pour les secteurs faisant l'objet d'un zoom, le zonage réglementaire est celui du seul zoom.**

### Maitre d'oeuvre



ministère de l'Écologie  
du Développement  
et de l'Aménagement  
durables

service Prospective  
Aménagement  
Rural  
Observatoire  
et Prospective  
Environnement  
et Risques

Sources: © Scan25 IGN2006 - Etude010479/Etude SOGREAH  
1997 - SOGELERG010619 décembre 98 - DDE T9, Mars 2007  
Mapinfo 7.8  
MRC\MAP\INFO\SPEHU-EE 2002 - 2003\PlanPréventionRisque  
Thouet\Avant\_2007\Zonage approuve planches.WRK

# Plan de Prévention du Risque Inondation de la Vallée du Thouet

PPR approuvé le 13 NOV. 2008

2.2 - Zonage réglementaire - Planche N° 5

Tableau d'assemblage



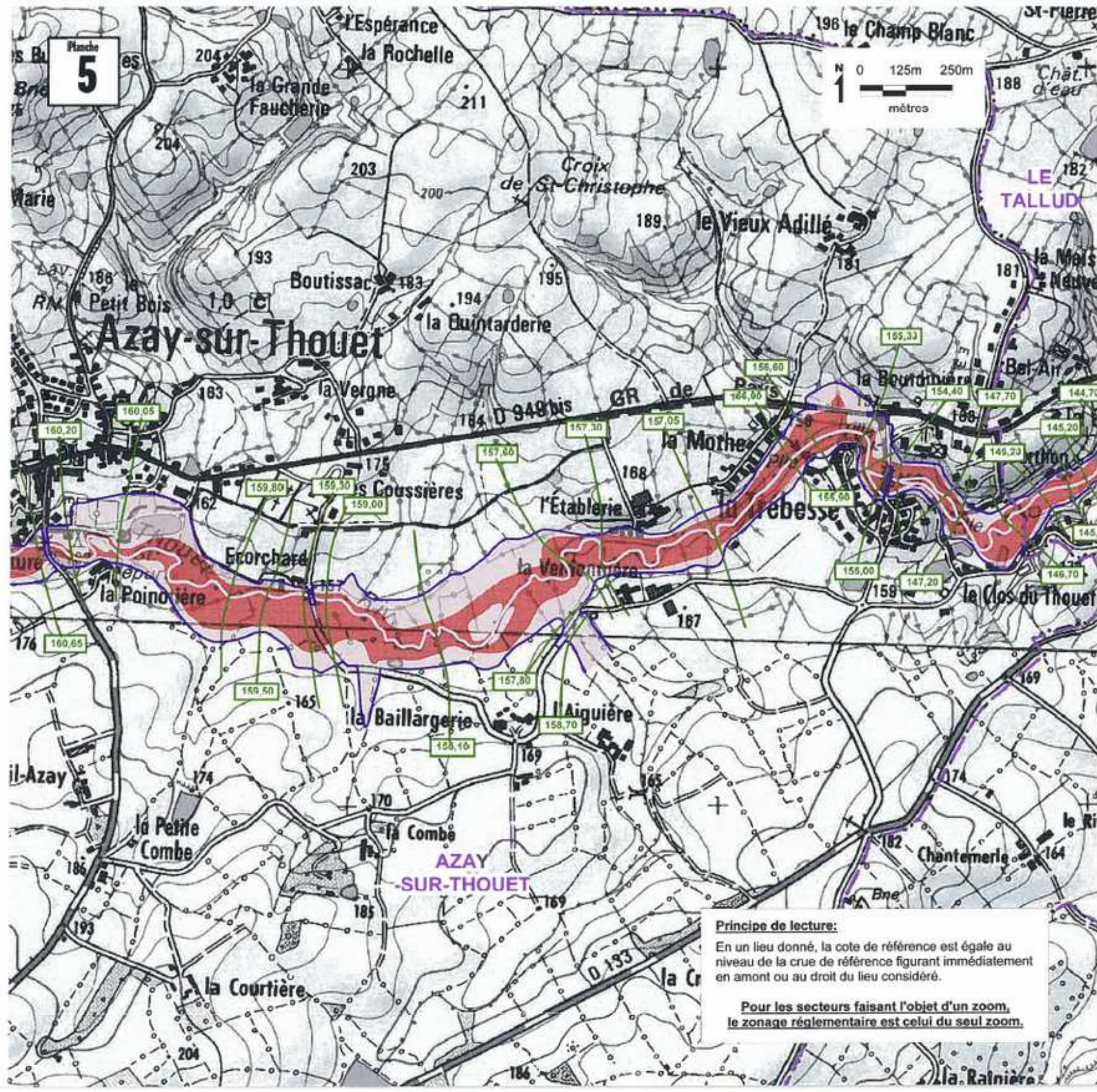
## Légende

- Limite des communes
- Limite de la zone inondable
- Cote de la crue centennale (en m IGN69)  
Isocote de la crue centennale
- Lit mineur
- Zonage réglementaire rouge foncé
- Zonage réglementaire rouge clair
- Zonage réglementaire bleu
- Périmètre des zones urbaines à caractère patrimonial
- Zoom (Voir rubrique 2.3)

### Principe de lecture:

En un lieu donné, la cote de référence est égale au niveau de la crue de référence figurant immédiatement en amont ou au droit du lieu considéré.

**Pour les secteurs faisant l'objet d'un zoom, le zonage réglementaire est celui du seul zoom.**

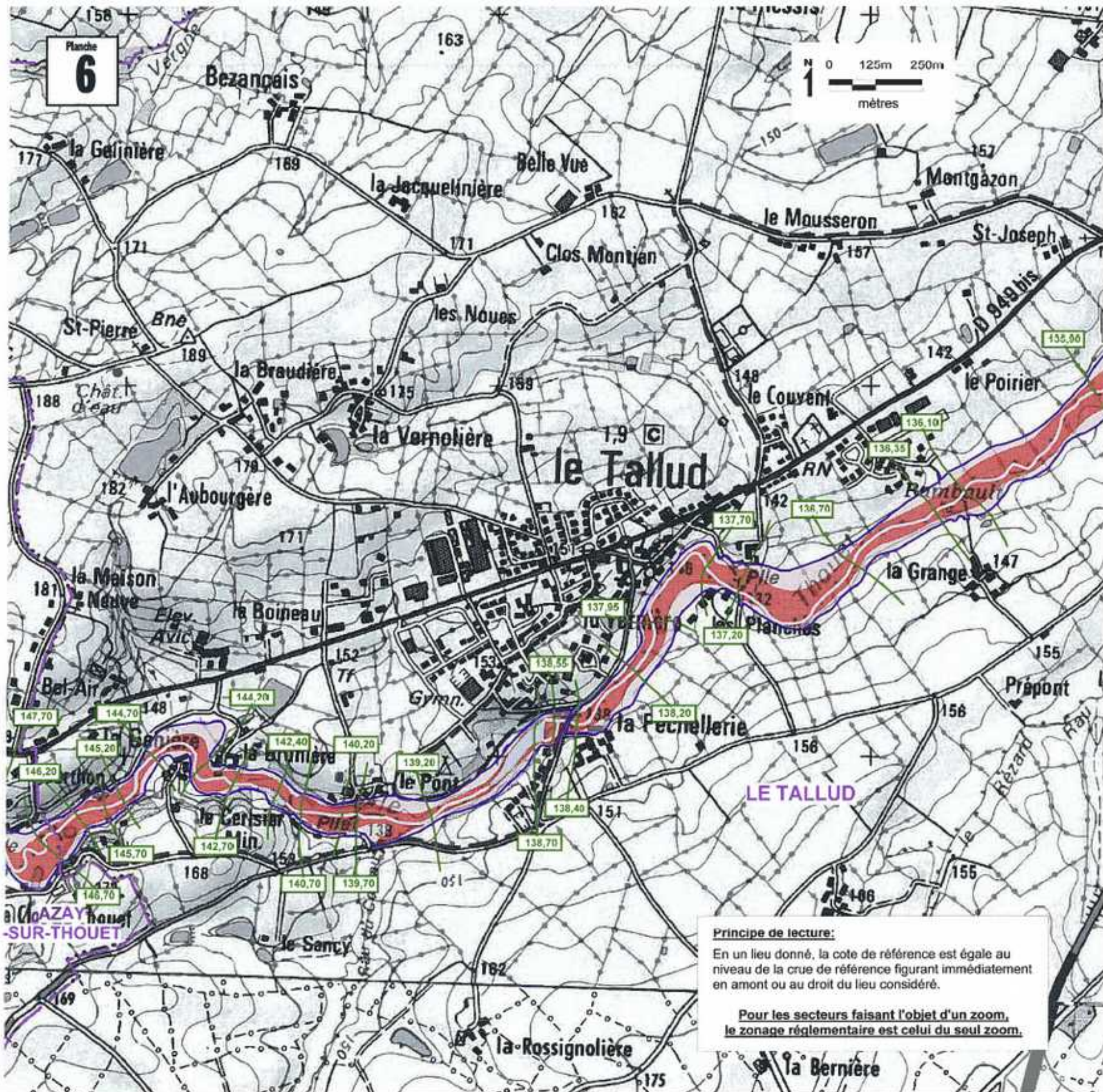


### Maitre d'oeuvre



service Prospective  
Aménagement  
Régional  
Observation  
et Prospective  
Environnement  
et Risques

Sources: © Scan25 IGN2006 - Etude010479/étude SOGREAH 1997 - SOGELERG/010619 décembre 98 - DDE 79, Mars 2007  
Maginfo 7.8  
MRC/MAP/INFORMSPE/EE 2002 - 2003/Plan Prévention Risque  
Thouet/Avril 2007/Zonage approuvé planches WOR



# Plan de Prévention du Risque Inondation de la Vallée du Thouet

PPR approuvé le **13 NOV 2008**  
 2.2 - Zonage réglementaire - Planche N° 6

Tableau d'assemblage



## Légende

- Limite des communes
- Limite de la zone inondable
- Cote de la crue centennale (en m IGN69)  
 Isocote de la crue centennale
- Lit mineur
- Zonage réglementaire rouge foncé
- Zonage réglementaire rouge clair
- Zonage réglementaire bleu
- Périmètre des zones urbaines à caractère patrimonial
- Zoom (Voir rubrique 2.3)

**Principe de lecture:**  
 En un lieu donné, la cote de référence est égale au niveau de la crue de référence figurant immédiatement en amont ou au droit du lieu considéré.

**Pour les secteurs faisant l'objet d'un zoom, le zonage réglementaire est celui du seul zoom.**

**Maître d'oeuvre**

Liberté - Égalité - Fraternité  
 RÉPUBLIQUE FRANÇAISE  
 Ministère de l'Écologie  
 du Développement  
 et de l'Aménagement  
 durables

service Prospective  
 Aménagement  
 Habitat  
 Observation  
 et Prospective  
 Environnement  
 et Risques

Sources: © Scan25 IGN2005 - Etude010479/Etude SOGREAH 1997 - SOGELERG/010619 décembre 98 - ODE 79, Mars 2007 Mapinfo 7.6  
 MRC\MAPINFO\SPEHU-EE 2002 - 2003\PlanPréventionRisque Thouet\Avril 2007\Zonage approuvé planches.WDR

# Plan de Prévention du Risque Inondation de la Vallée du Thouet

PPR approuvé le 13 NOV. 2008  
2.2 - Zonage réglementaire - Planche N° 7

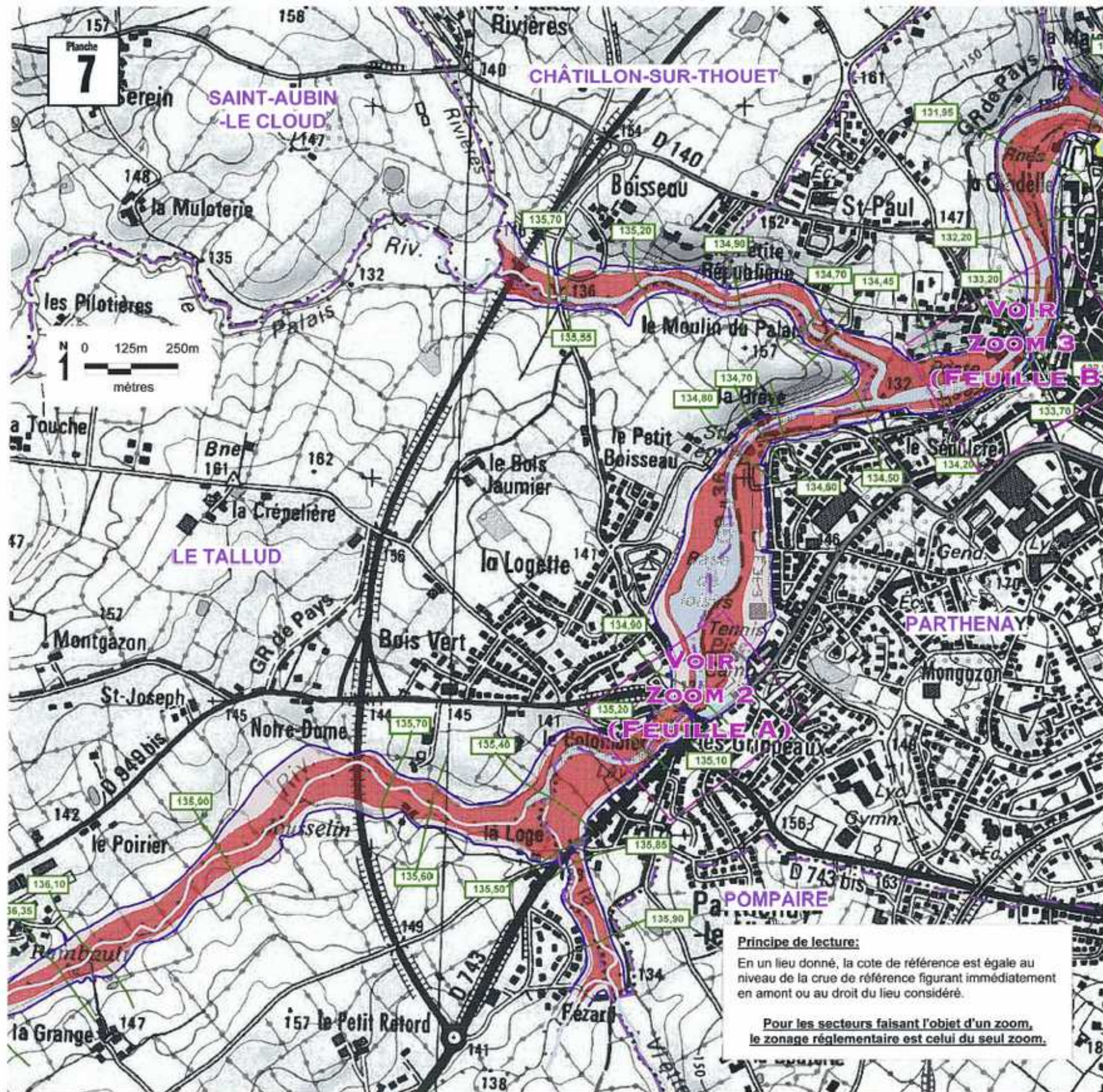
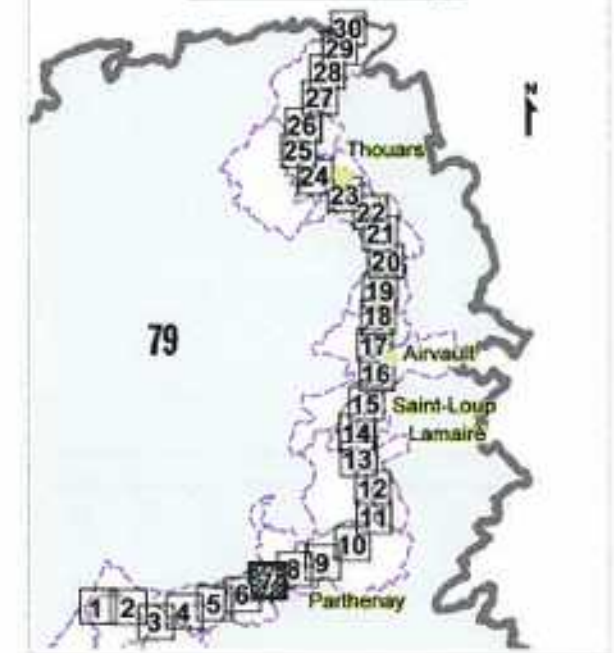


Tableau d'assemblage



## Légende

- Limite des communes
- Limite de la zone inondable
- Cote de la crue centennale (en m IGN69)
- Isocote de la crue centennale
- Lit mineur
- Zonage réglementaire rouge foncé
- Zonage réglementaire rouge clair
- Zonage réglementaire bleu
- Périmètre des zones urbaines à caractère patrimonial
- Zoom (Voir rubrique 2.3)

### Principe de lecture:

En un lieu donné, la cote de référence est égale au niveau de la crue de référence figurant immédiatement en amont ou au droit du lieu considéré.

**Pour les secteurs faisant l'objet d'un zoom, le zonage réglementaire est celui du seul zoom.**

### Maitre d'oeuvre



REPUBLIQUE FRANÇAISE  
ministère de l'Écologie  
du Développement  
et de l'Aménagement  
durables

service Prospective  
Aménagement  
Habitat  
Observation  
et Prospective  
Environnement  
et Risques

Sources: © Scan25 IGN2006 - Etude010479/Etude SOGREAH  
1997 - SOGELERG/010619 décembre 98 - DDE 79, Mars 2007  
Mapinfo 7.8  
MRIC/MAPINFO/SPEHU-EE 2002 - 2003/PlanPréventionRisque  
Thouet/Avril 2007/Zonage approuvé plan.les WOR



# Plan de Prévention du Risque Inondation de la Vallée du Thouet

PPR approuvé le 3 NOV 2008  
2.2 - Zonage réglementaire - Planche N° 8

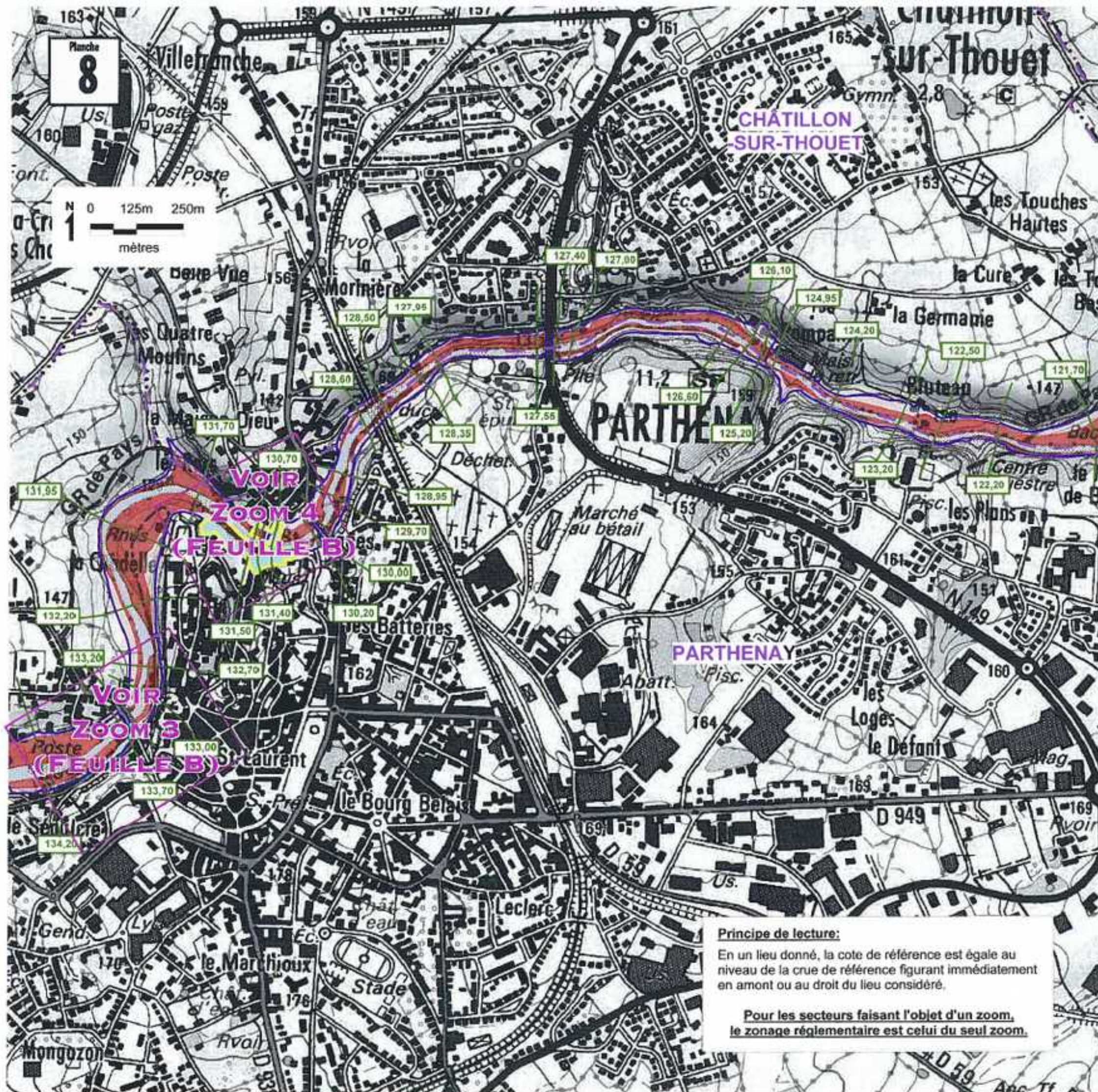


Tableau d'assemblage



## Légende

- Limite des communes
- Limite de la zone inondable
- Cote de la crue centennale (en m IGN69)  
Isocote de la crue centennale
- Lit mineur
- Zonage réglementaire rouge foncé
- Zonage réglementaire rouge clair
- Zonage réglementaire bleu
- Périmètre des zones urbaines à caractère patrimonial
- Zoom (Voir rubrique 2.3)

### Principe de lecture:

En un lieu donné, la cote de référence est égale au niveau de la crue de référence figurant immédiatement en amont ou au droit du lieu considéré.

**Pour les secteurs faisant l'objet d'un zoom, le zonage réglementaire est celui du seul zoom.**

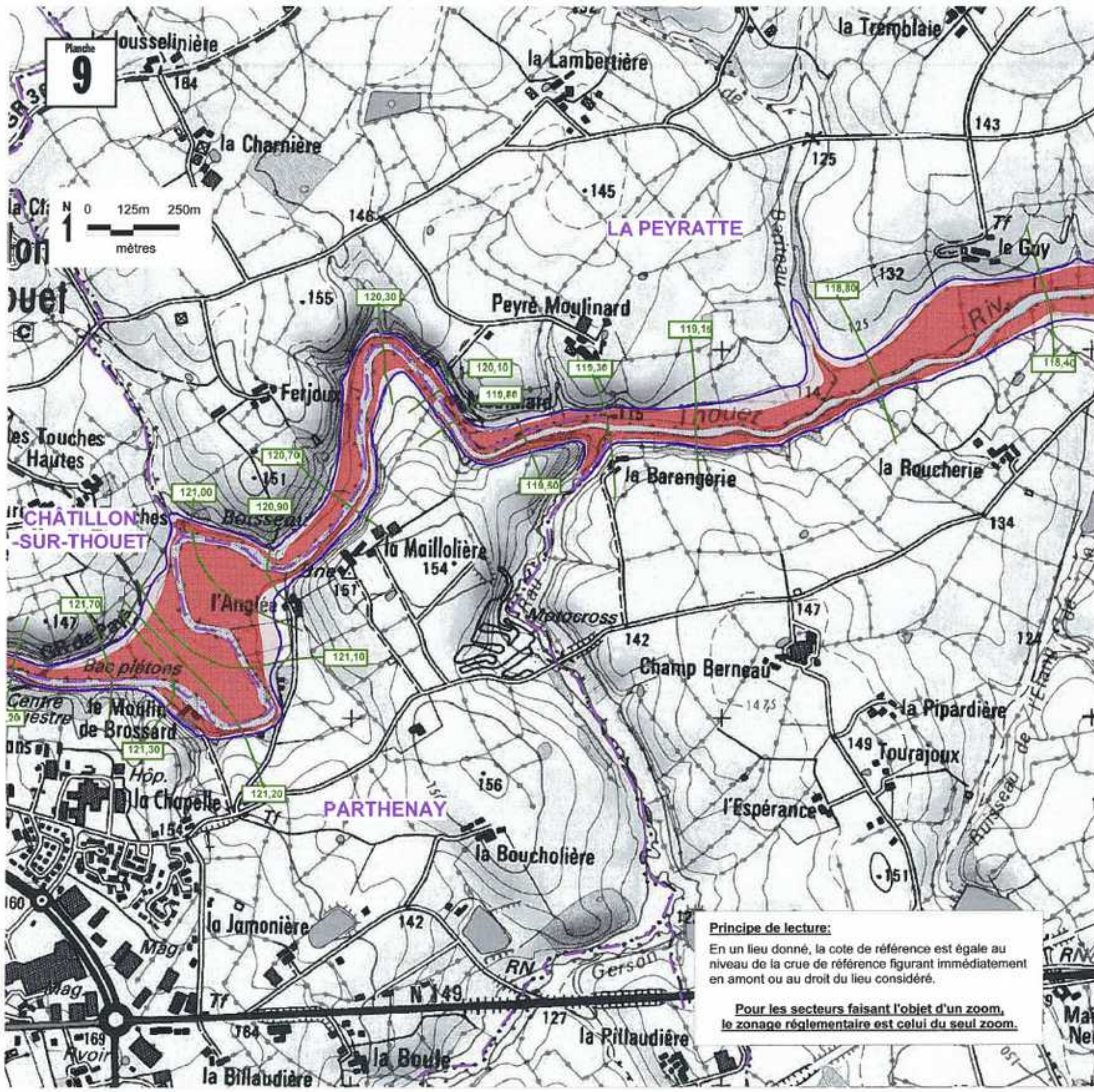
### Maitre d'oeuvre



RÉPUBLIQUE FRANÇAISE  
ministère de l'Écologie  
du Développement  
et de l'Aménagement  
durables

service Prospective  
Aménagement  
Habitat  
Observation  
et Prospective  
Environnement  
et Risques

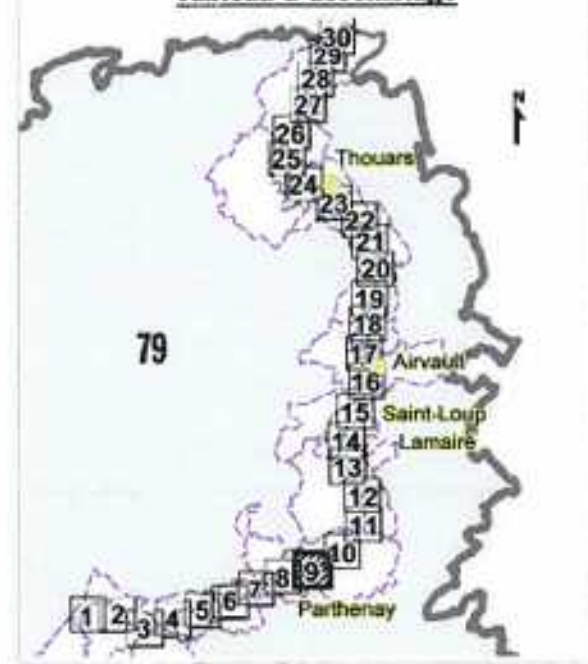
Sources: © Scen25 IGN2006 - Etude010479/Étude SOGREAH  
1997 - SOGELERGA/010619 décembre 98 - DDE 79, Mars 2007  
Maginfo 7.8  
MFC/MAPIN/FOISPEHU-EE 2002 - 2003/Plan Prévention Risque  
Thouet/Avril 2007/Zonage approuvé planches WOR



# Plan de Prévention du Risque Inondation de la Vallée du Thouet

PPR approuvé le 19 3 NOV 2007  
 2.2 - Zonage réglementaire - Planche N° 9

Tableau d'assemblage



## Légende

- Limite des communes
- Limite de la zone inondable
- Cote de la crue centennale (en m IGN69)  
 isocote de la crue centennale
- Lit mineur
- Zonage réglementaire rouge foncé
- Zonage réglementaire rouge clair
- Zonage réglementaire bleu
- Périmètre des zones urbaines à caractère patrimonial
- Zoom (Voir rubrique 2.3)

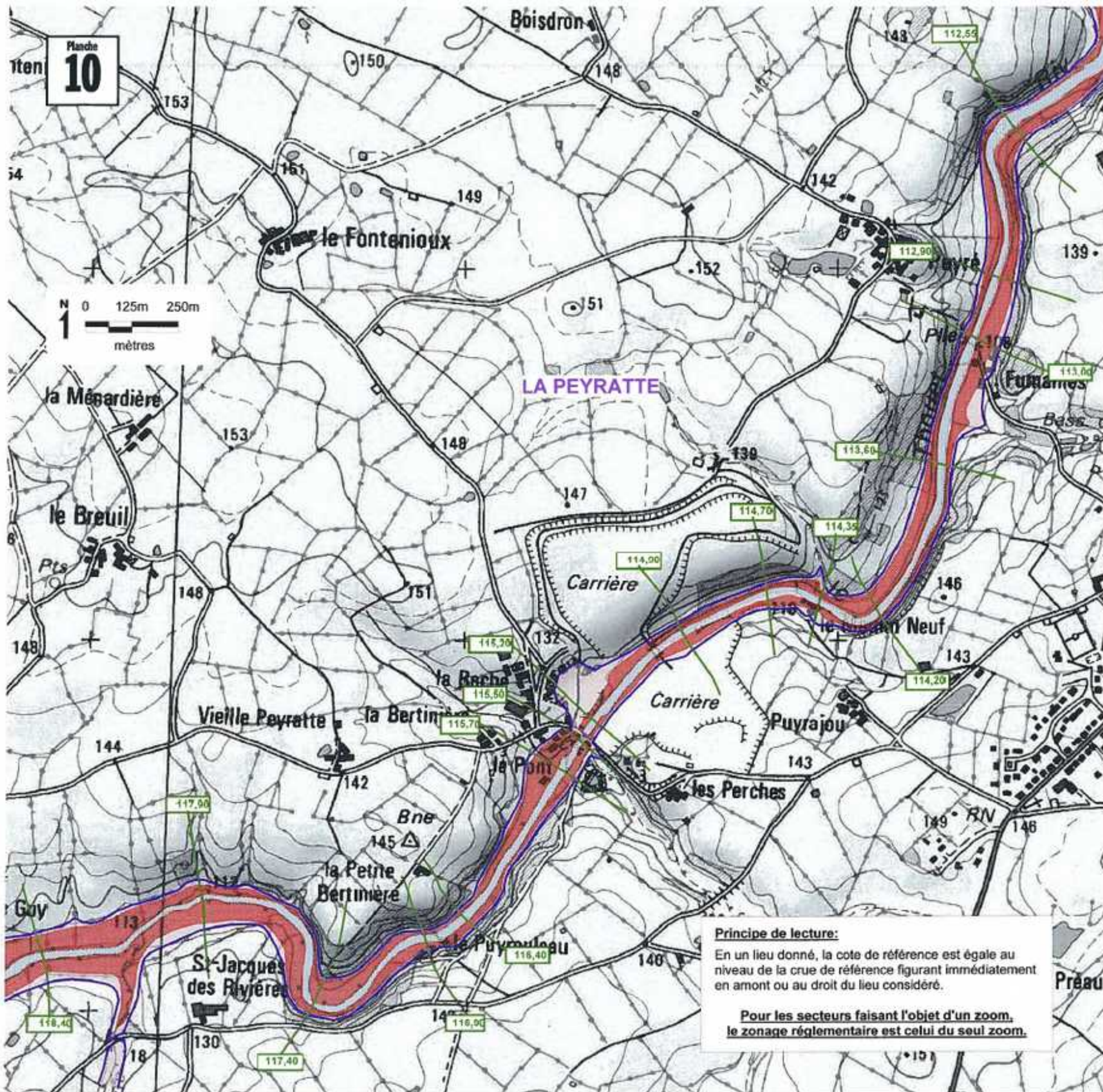
**Principe de lecture:**  
 En un lieu donné, la cote de référence est égale au niveau de la crue de référence figurant immédiatement en amont ou au droit du lieu considéré.

**Pour les secteurs faisant l'objet d'un zoom, le zonage réglementaire est celui du seul zoom.**

**Maitre d'oeuvre**  
  
 République Française  
 ministère de l'Écologie  
 du Développement  
 et de l'Aménagement  
 durables

service Prospective  
 Aménagement  
 Habitat  
 Observation  
 et Prospective  
 Environnement  
 et Risques

Sources: © Scan25 IGN2006 - Etude010479/Étude SOGREAH 1997 - SOGELERG/010619 décembre 98 - DDE 79, Mars 2007  
 Mapinfo 7.8  
 MRC/MAPINFOSPEHU-EE 2002 - 2003/Plan Prévention Risque Thouet/Avril 2007/Zonage approuvé planches WOR



# Plan de Prévention du Risque Inondation de la Vallée du Thouet

PPR approuvé le 13 NOV 2008  
2.2 - Zonage réglementaire - Planche N° 10

Tableau d'assemblage



## Légende

- Limite des communes
- Limite de la zone inondable
- Cote de la crue centennale (en m IGN69)  
Isocote de la crue centennale
- Lit mineur
- Zonage réglementaire rouge foncé
- Zonage réglementaire rouge clair
- Zonage réglementaire bleu
- Périmètre des zones urbaines à caractère patrimonial
- Zoom (Voir rubrique 2.3)

**Principe de lecture:**  
En un lieu donné, la cote de référence est égale au niveau de la crue de référence figurant immédiatement en amont ou au droit du lieu considéré.

**Pour les secteurs faisant l'objet d'un zoom, le zonage réglementaire est celui du seul zoom.**

## Maitre d'oeuvre



service Prospective  
Aménagement  
Habitat  
Observation  
et Prospective  
Environnement  
et Risques

Sources: © Scan25 IGN2006 - Etude010479/Etude SOGREAH 1997 - SOGELERG/010615 décembre 98 - DDE 79, Mars 2007  
Maginfo 7.8  
MRC/MAP/INFORMES/EE 2002 - 2003/Plan Prévention Risque  
Thouet/Avril 2007/Zonage approuvé planches WOR

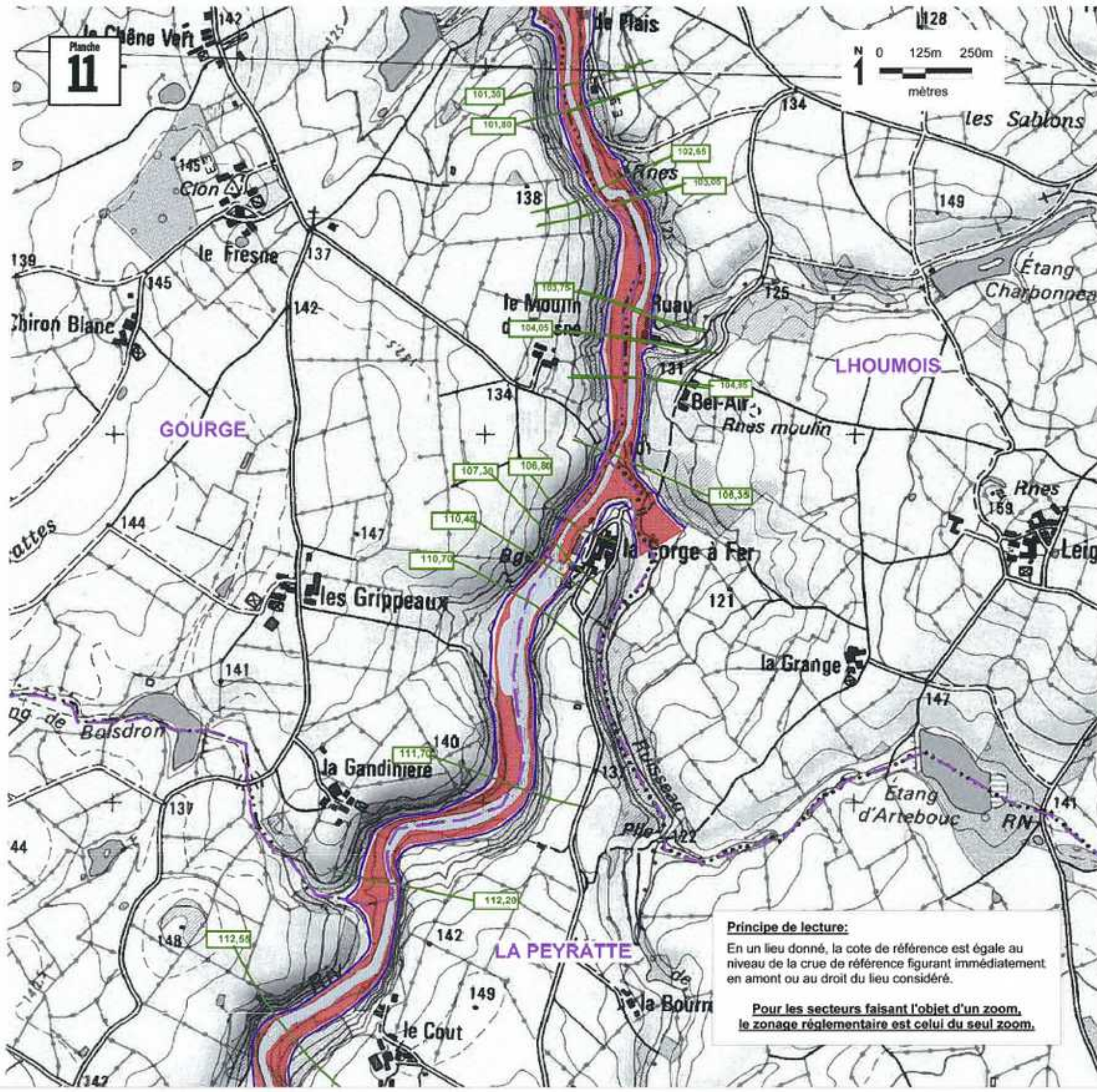
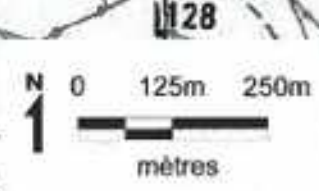


Planche  
**11**



# Plan de Prévention du Risque Inondation de la Vallée du Thouet

PPR approuvé le 13 NOV. 2008  
2.2 - Zonage réglementaire - Planche N° 11

Tableau d'assemblage



## Légende

- Limite des communes
- Limite de la zone inondable
- Cote de la crue centennale (en m IGN69)  
Isocote de la crue centennale
- Lit mineur
- Zonage réglementaire rouge foncé
- Zonage réglementaire rouge clair
- Zonage réglementaire bleu
- Périmètre des zones urbaines à caractère patrimonial
- Zoom (Voir rubrique 2.3)

**Principe de lecture:**  
En un lieu donné, la cote de référence est égale au niveau de la crue de référence figurant immédiatement en amont ou au droit du lieu considéré.

**Pour les secteurs faisant l'objet d'un zoom, le zonage réglementaire est celui du seul zoom.**

**Maitre d'oeuvre**  
  
ministère de l'Écologie  
du Développement  
et de l'Aménagement  
durables

service Prospective  
Aménagement  
Régional  
Observation  
et Prospective  
Environnement  
et Risques

Sources: © Scan25 IGN2006 - Etude010479/Etude SOGREAH 1997 - SOGELERG/010619 décembre 98 - DDE 79, Mars 2007  
Mapinfo 7.8  
MRC/MAPINFO/SPEHU-EE 2002 - 2003/Plan Prévention Risque  
Inondation 2007/Zonage approuvé planches WCR

# Plan de Prévention du Risque Inondation de la Vallée du Thouet

PPR approuvé le 13 NOV. 2008  
2.2 - Zonage réglementaire - Planche N° 12

Tableau d'assemblage



## Légende

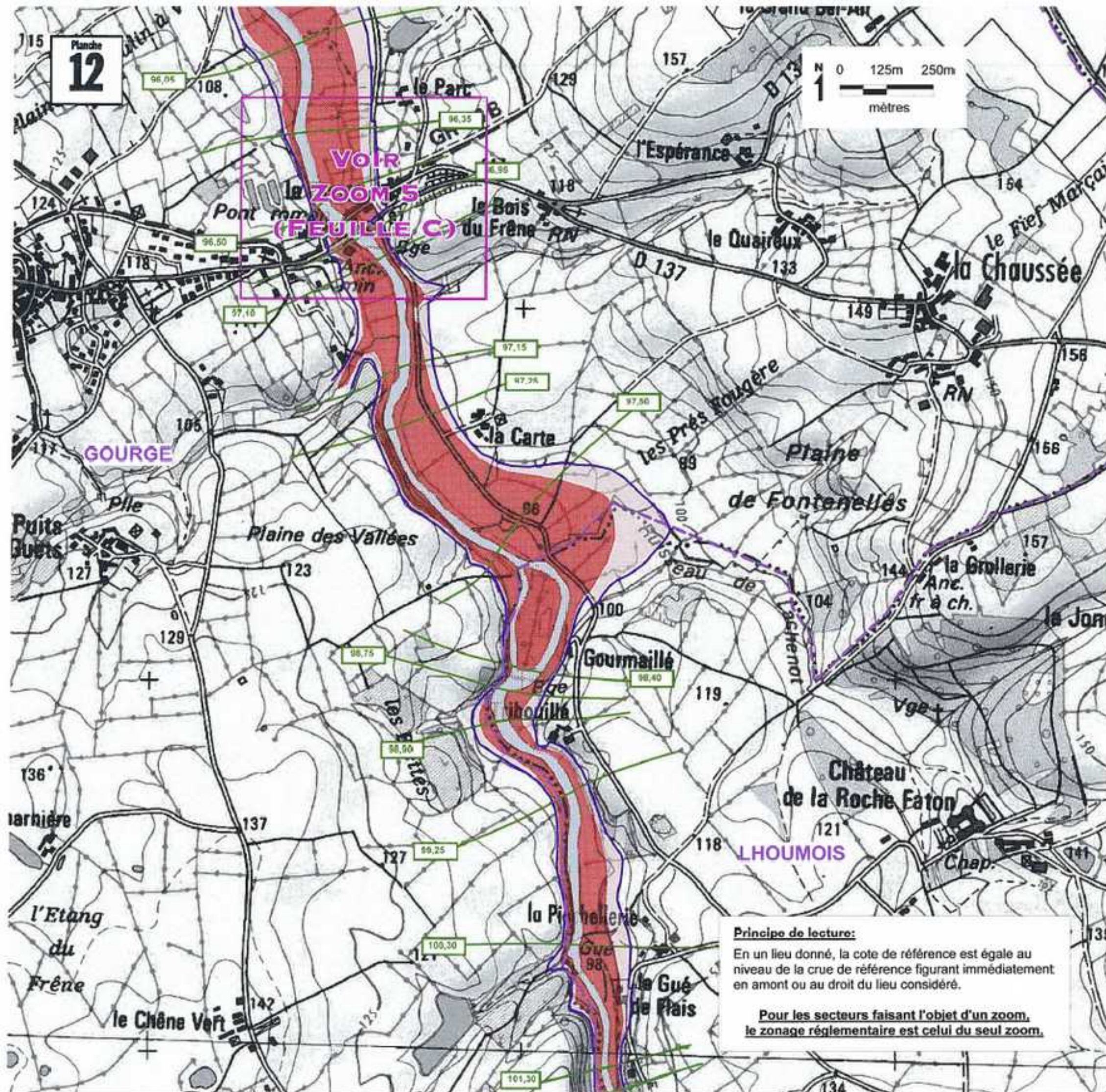
- Limite des communes
- Limite de la zone inondable
- Cote de la crue centennale (en m IGN69)
- Isocote de la crue centennale
- Lit mineur
- Zonage réglementaire rouge foncé
- Zonage réglementaire rouge clair
- Zonage réglementaire bleu
- Périmètre des zones urbaines à caractère patrimonial
- Zoom (Voir rubrique 2.3)

## Maître d'oeuvre



service Prospective  
Aménagement  
Réalisation  
Observation  
et Prospective  
Innovation  
et Risques

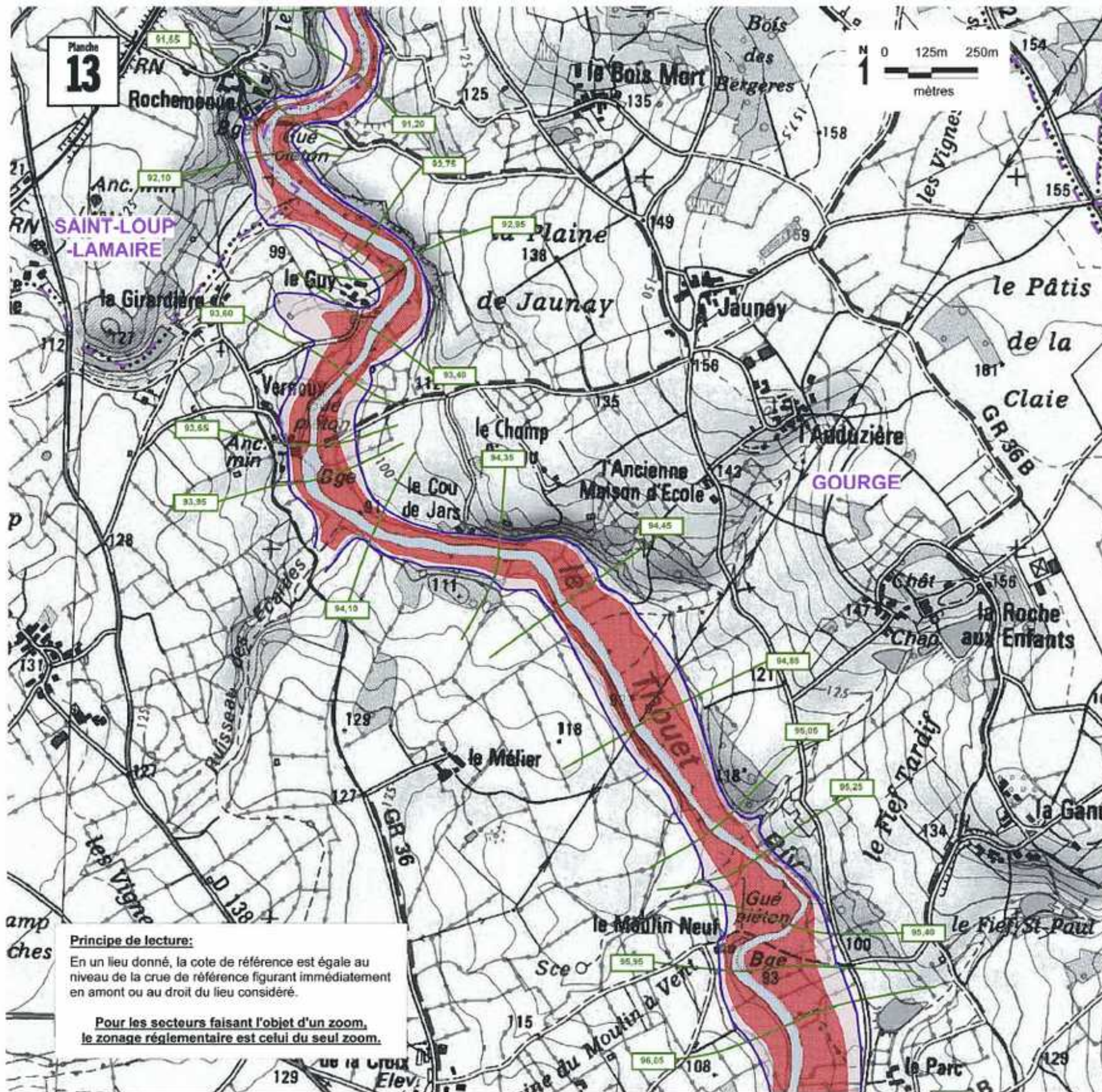
Sources: © Scan25 IGN2006 - Etude010478/Etude SOGREAH 1997 - SOGELERG/010819 décembre 98 - DDE 79, Mars 2007 Mapinfo 7.8 MRC/MAPINFORMSPEHU-EE 2002 - 2003/PlanPréventionRisque Thouet/Avril 2007/Zonage approuvé planches WOR



### Principe de lecture:

En un lieu donné, la cote de référence est égale au niveau de la crue de référence figurant immédiatement en amont ou au droit du lieu considéré.

**Pour les secteurs faisant l'objet d'un zoom, le zonage réglementaire est celui du seul zoom.**



# Plan de Prévention du Risque Inondation de la Vallée du Thouet

PPR approuvé le 13 NOV. 2008  
2.2 - Zonage réglementaire - Planche N° 13

## Tableau d'assemblage



## Légende

- Limite des communes
- Limite de la zone inondable
- Cote de la crue centennale (en m IGN69)  
 Isocote de la crue centennale
- Lit mineur
- Zonage réglementaire rouge foncé
- Zonage réglementaire rouge clair
- Zonage réglementaire bleu
- Périmètre des zones urbaines à caractère patrimonial
- Zoom (Voir rubrique 2.3)

### Principe de lecture:

En un lieu donné, la cote de référence est égale au niveau de la crue de référence figurant immédiatement en amont ou au droit du lieu considéré.

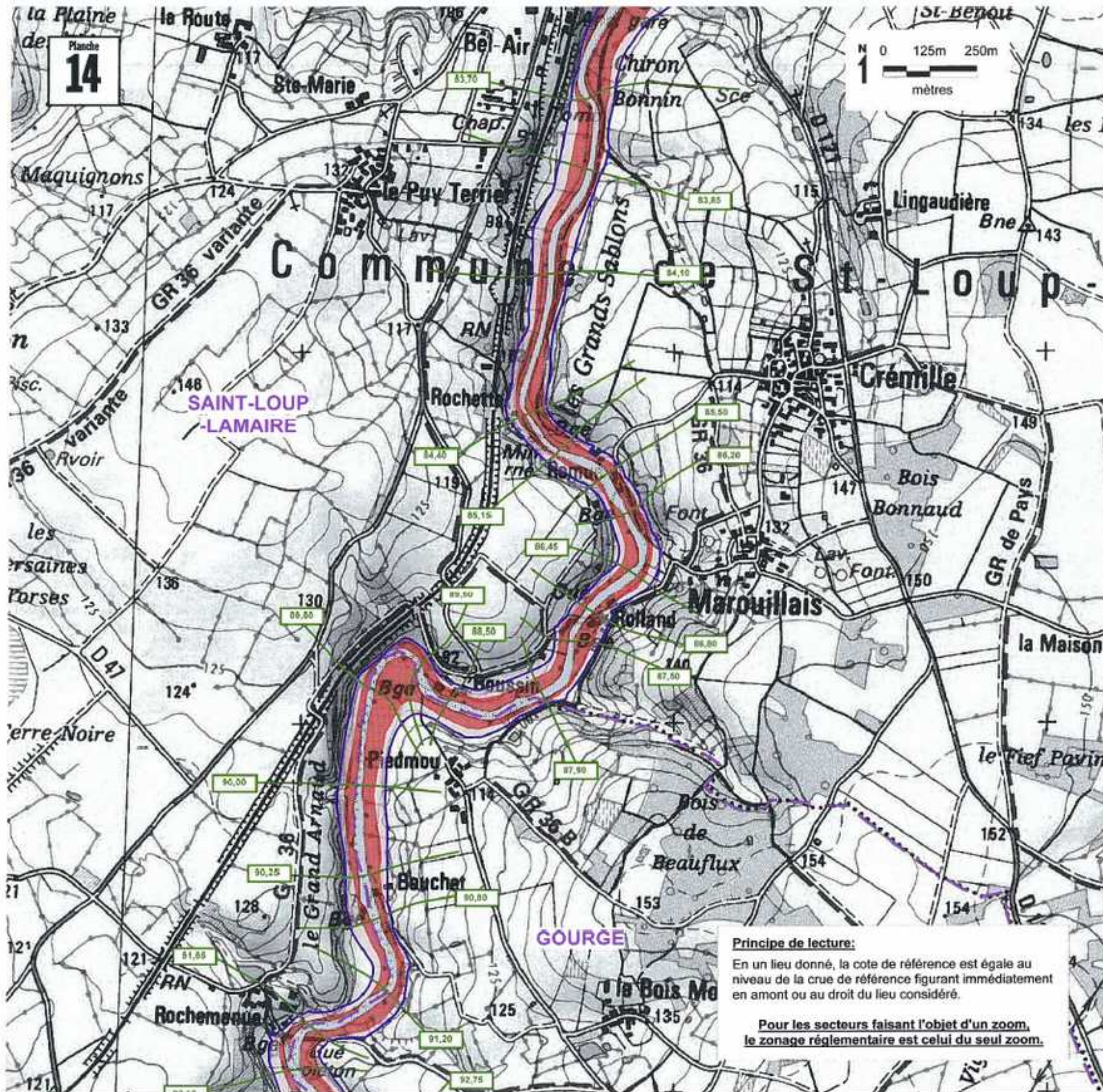
**Pour les secteurs faisant l'objet d'un zoom, le zonage réglementaire est celui du seul zoom.**

### Maitre d'oeuvre



service Prospective  
Aménagement  
Habitat  
Observation  
et Prospective  
Environnement  
et Risques

Sources: © Scan25 IGN2008 - Etude010479/Etude SOGREAH 1997 - SOGELERG/010619 décembre 98 - DDE 79, Mars 2007  
Mapinfo 7.8  
MRC/MAPINFO/SPEHU-EE 2002 - 2003/PlanPréventionRisque  
Tixier/Virel 2007/Zonage approuvé plans/ies WOR



# Plan de Prévention du Risque Inondation de la Vallée du Thouet

PPR approuvé le 13 NOV 2008  
 2.2 - Zonage réglementaire - Planche N° 14

Tableau d'assemblage



## Légende

- Limite des communes
- Limite de la zone inondable
- Cote de la crue centennale (en m IGN69)  
Isocote de la crue centennale
- Lit mineur
- Zonage réglementaire rouge foncé
- Zonage réglementaire rouge clair
- Zonage réglementaire bleu
- Périmètre des zones urbaines à caractère patrimonial
- Zoom (Voir rubrique 2.3)

### Principe de lecture:

En un lieu donné, la cote de référence est égale au niveau de la crue de référence figurant immédiatement en amont ou au droit du lieu considéré.

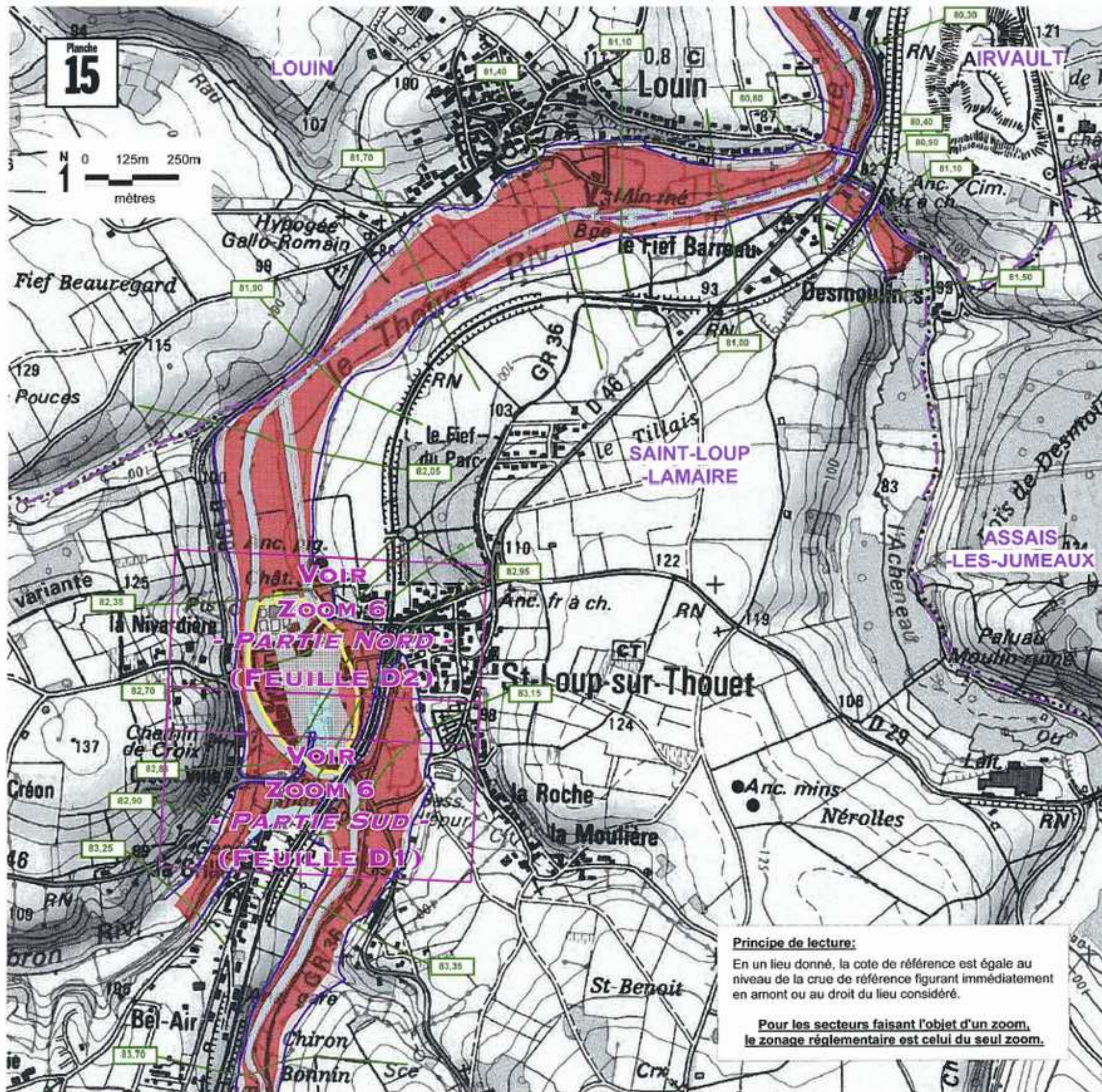
**Pour les secteurs faisant l'objet d'un zoom, le zonage réglementaire est celui du seul zoom.**

### Maitre d'oeuvre



service Prospective  
 Aménagement  
 Habitat  
 Observation  
 et Prospective  
 Environnement  
 et Risques

Sources: © Scan25 IGN2006 - Etude 10479/Etude SOGREAH 1997 - SOEELERG/010619 décembre 98 - DDE 79, Mars 2007  
 Maginfo 7.8  
 MRC/MAPIN/FOISPEHU-EE 2002 - 2003/Plan Prévention Risque Thouet (Avril 2007)/Zonage approuvé planches WOR



# Plan de Prévention du Risque Inondation de la Vallée du Thouet

PPR approuvé le 13 NOV. 2008  
 2.2 - Zonage réglementaire - Planche N° 15

Tableau d'assemblage



## Légende

- Limite des communes
- Limite de la zone inondable
- Cote de la crue centennale (en m IGN69)  
 Iso-cote de la crue centennale
- Lit mineur
- Zonage réglementaire rouge forcé
- Zonage réglementaire rouge clair
- Zonage réglementaire bleu
- Périmètre des zones urbaines à caractère patrimonial
- Zoom (Voir rubrique 2.3)

**Principe de lecture:**  
 En un lieu donné, la cote de référence est égale au niveau de la crue de référence figurant immédiatement en amont ou au droit du lieu considéré.

**Pour les secteurs faisant l'objet d'un zoom, le zonage réglementaire est celui du seul zoom.**

## Maître d'oeuvre

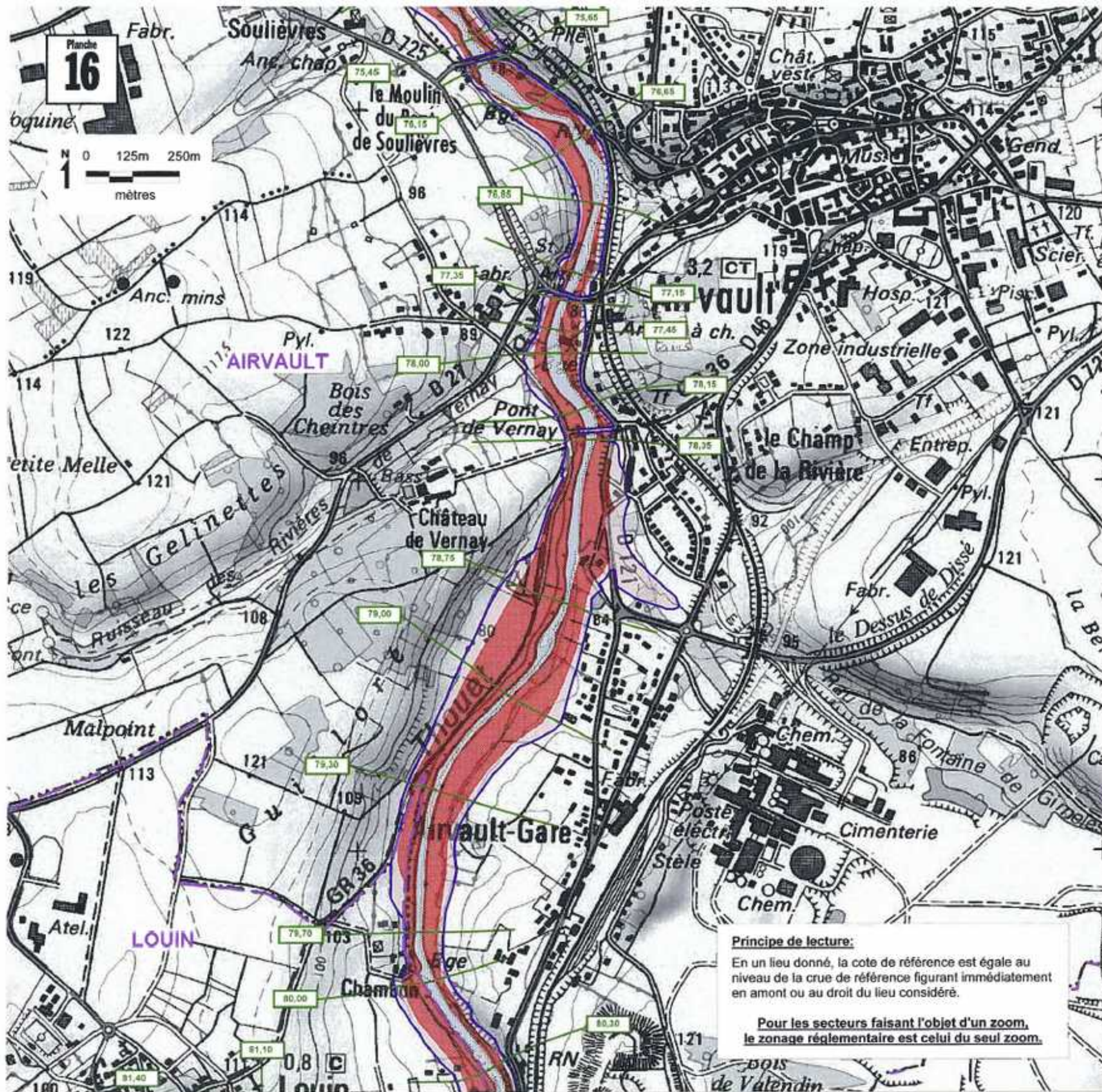


LIBERTÉ ÉGALITÉ FRATERNITÉ  
 RÉPUBLIQUE FRANÇAISE  
 ministère de l'Écologie  
 du Développement  
 et de l'Aménagement  
 durables

service Prospective  
 Habitat  
 Observation  
 et Prospective  
 Environnement  
 et Risques

Sources: © Scan25 IGN2006 - Etude010479/Etude SOGREAH 1997 - SOGELERG/010619 décembre 98 - DOE 79, Mars 2007  
 Mapinfo 7.8  
 MR/CW/PA/PIN/FO/SPEHU-EE 2002 - 2003/PlanPréventionRisque  
 Thouet/Avril 2007/Zonage approuvé planches WOR

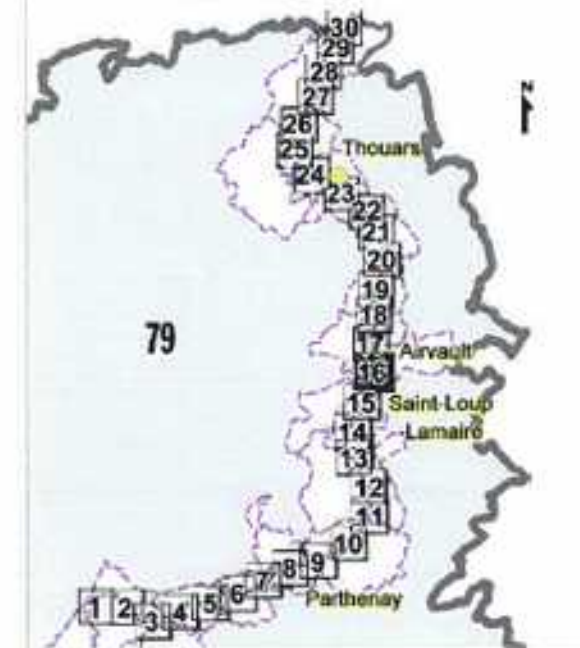




# Plan de Prévention du Risque Inondation de la Vallée du Thouet

PPR approuvé le 13 NOV. 2008  
2.2 - Zonage réglementaire - Planche N° 16

## Tableau d'assemblage



## Légende

- Limite des communes
- Limite de la zone inondable
- Cote de la crue centennale (en m IGN69)  
 Isocote de la crue centennale
- Lit mineur
- Zonage réglementaire rouge foncé
- Zonage réglementaire rouge clair
- Zonage réglementaire bleu
- Périmètre des zones urbaines à caractère patrimonial
- Zoom (Voir rubrique 2.3)

### Principe de lecture:

En un lieu donné, la cote de référence est égale au niveau de la crue de référence figurant immédiatement en amont ou au droit du lieu considéré.

**Pour les secteurs faisant l'objet d'un zoom, le zonage réglementaire est celui du seul zoom.**

### Maitre d'oeuvre

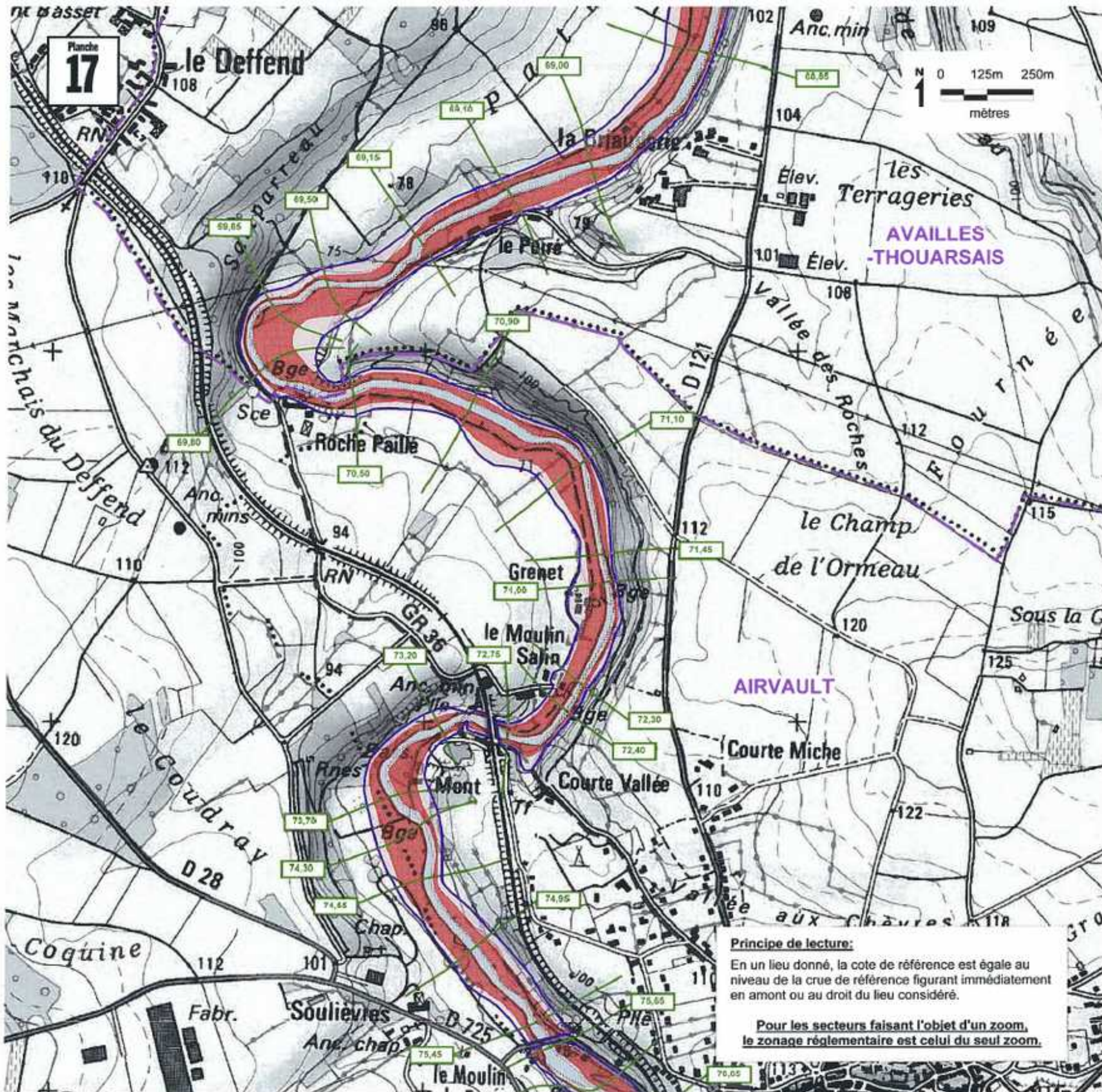


RÉPUBLIQUE FRANÇAISE

ministère de l'Écologie  
du Développement  
et de l'Aménagement  
durables

service Prospective  
Aménagement  
Rural  
Observation  
et Prospective  
Environnement  
et Risques

Sources: © Scan25 IGN2006 - Etude010479/Etude SOGREAH  
1997 - ROCI/ERGI/010619 décembre 98 - DOE 78, Mars 2007  
Mapinfo 7.8  
MIRC/MAPINFORMS/PEHU-EE 2002 - 2003/PlanPréventionRisque  
Thouet/Avril 2007/Zonage approuvé planches WOR



# Plan de Prévention du Risque Inondation de la Vallée du Thouet

PPR approuvé le 13 NOV 2008  
 2.2 - Zonage réglementaire - Planche N° 17

Tableau d'assemblage



## Légende

- Limite des communes
- Limite de la zone inondable
- Cote de la crue centennale (en m IGN69)  
Isocote de la crue centennale
- Lit mineur
- Zonage réglementaire rouge foncé
- Zonage réglementaire rouge clair
- Zonage réglementaire bleu
- Périmètre des zones urbaines à caractère patrimonial
- Zoom (Voir rubrique 2.3)

### Principe de lecture:

En un lieu donné, la cote de référence est égale au niveau de la crue de référence figurant immédiatement en amont ou au droit du lieu considéré.

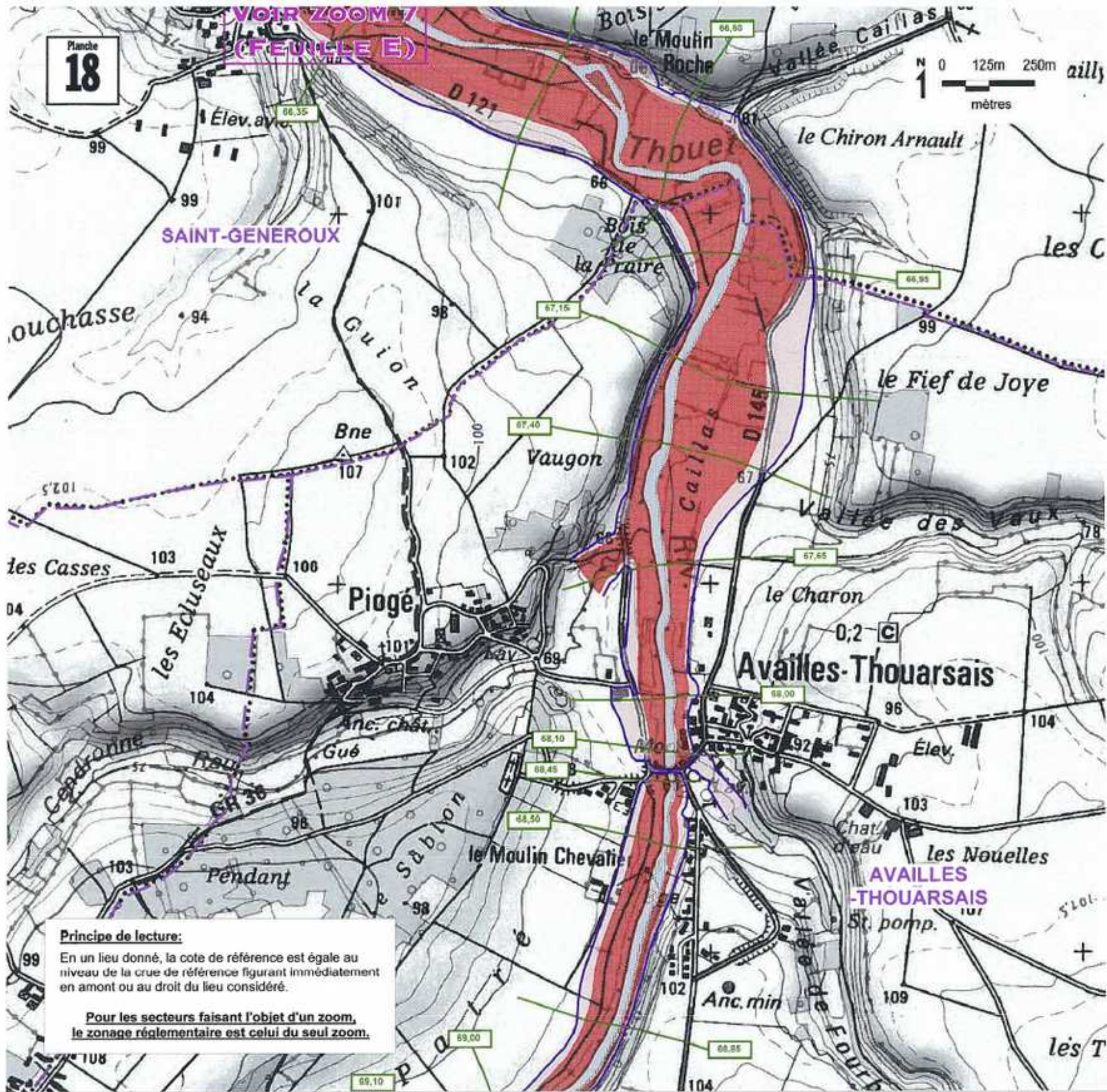
**Pour les secteurs faisant l'objet d'un zoom, le zonage réglementaire est celui du seul zoom.**

### Maître d'oeuvre



service Prospective  
 Aménagement  
 Habitat  
 Observation  
 et Prospective  
 Environnement  
 et Risques

Sources: © Scans25 IGN2006 - Etude010479/Etude SOGREAH 1997 - SOGELERG/010619 décembre 98 - DDE 79, Mars 2007  
 MapInfo 7.8  
 MRICMAPINFO/SPEHU-EE 2002 - 2003/PlanPréventionRisque  
 Thouet/Avril 2007/Zonage approuvé planches WOR



# Plan de Prévention du Risque Inondation de la Vallée du Thouet

PPR approuvé le 13 NOV. 2008  
2.2 - Zonage réglementaire - Planche N° 18

Tableau d'assemblage



## Légende

- Limite des communes
- Limite de la zone inondable
- Cote de la crue centennale (en m IGN69)  
Isocote de la crue centennale
- Lit mineur
- Zonage réglementaire rouge foncé
- Zonage réglementaire rouge clair
- Zonage réglementaire bleu
- Périmètre des zones urbaines à caractère patrimonial
- Zoom (Voir rubrique 2.3)

**Principe de lecture:**  
En un lieu donné, la cote de référence est égale au niveau de la crue de référence figurant immédiatement en amont ou au droit du lieu considéré.  
  
**Pour les secteurs faisant l'objet d'un zoom, le zonage réglementaire est celui du seul zoom.**

**Maître d'oeuvre**

Liberté - Égalité - Fraternité  
RÉPUBLIQUE FRANÇAISE

ministère de l'écologie  
du Développement  
et de l'Aménagement  
durables

service Prospective  
Aménagement  
Habitat  
Observation  
et Prospective  
Environnement  
et Risques

Sources: © Scan25 IGN2008 - Etude010479/Etude SOGREAH 1997 - SOGELERG/010619 décembre 98 - DDE 79, Mars 2007  
Mapinfo 7.0  
MRC/MAP/INFORM/PEHU-EE 2002 - 2003/Plan Prévention Risque Thouet/Avril 2007/Zonage approuvé planches WOR

# Plan de Prévention du Risque Inondation de la Vallée du Thouet

PPR approuvé le 13 NOV. 2008  
2.2 - Zonage réglementaire - Planche N° 19



### Légende

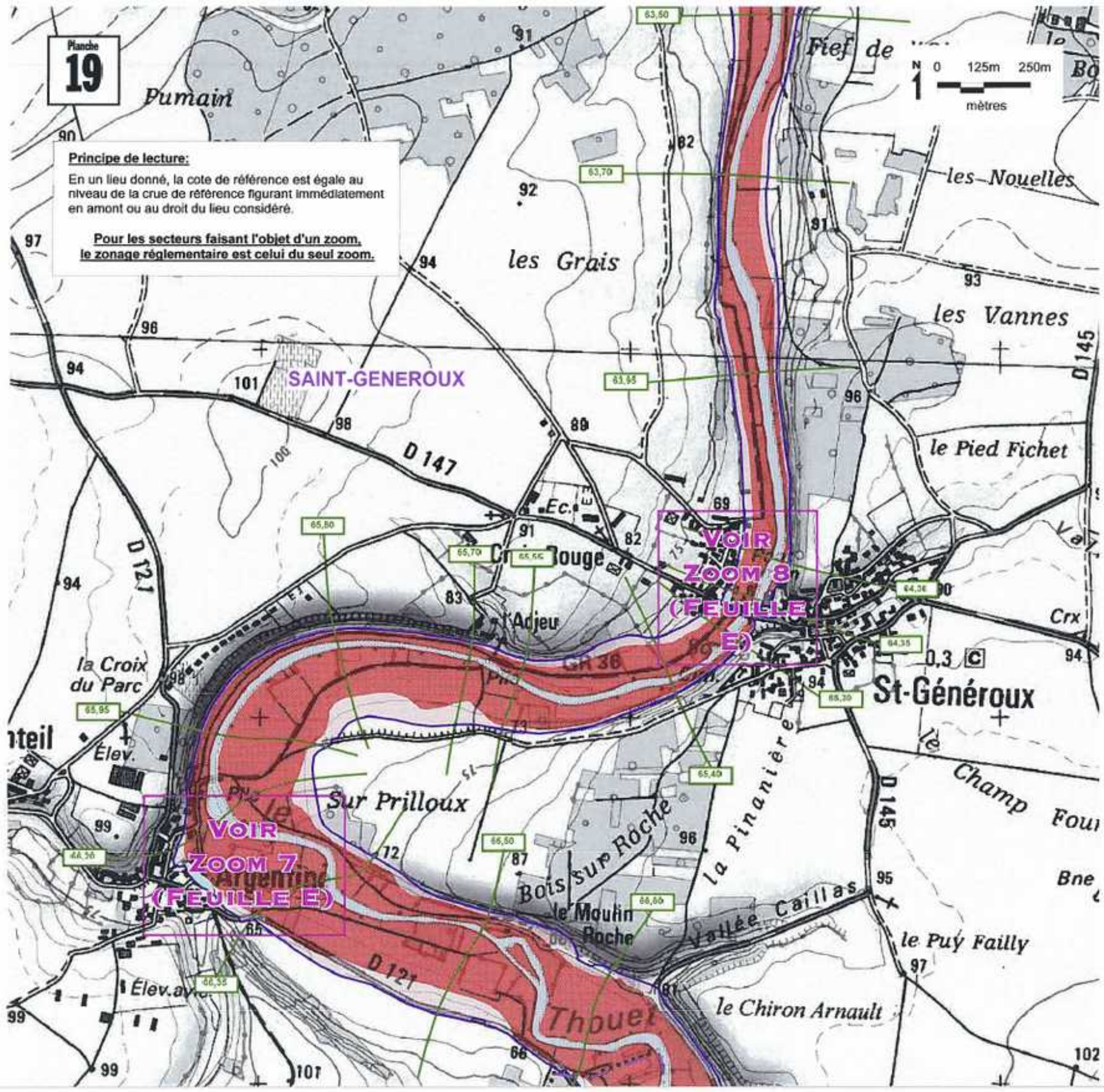
- Limite des communes
- Limite de la zone inondable
- Cote de la crue centennale (en m IGN69)
- Isocote de la crue centennale
- Lit mineur
- Zonage réglementaire rouge foncé
- Zonage réglementaire rouge clair
- Zonage réglementaire bleu
- Périmètre des zones urbaines à caractère patrimonial
- Zoom (Voir rubrique 2.3)

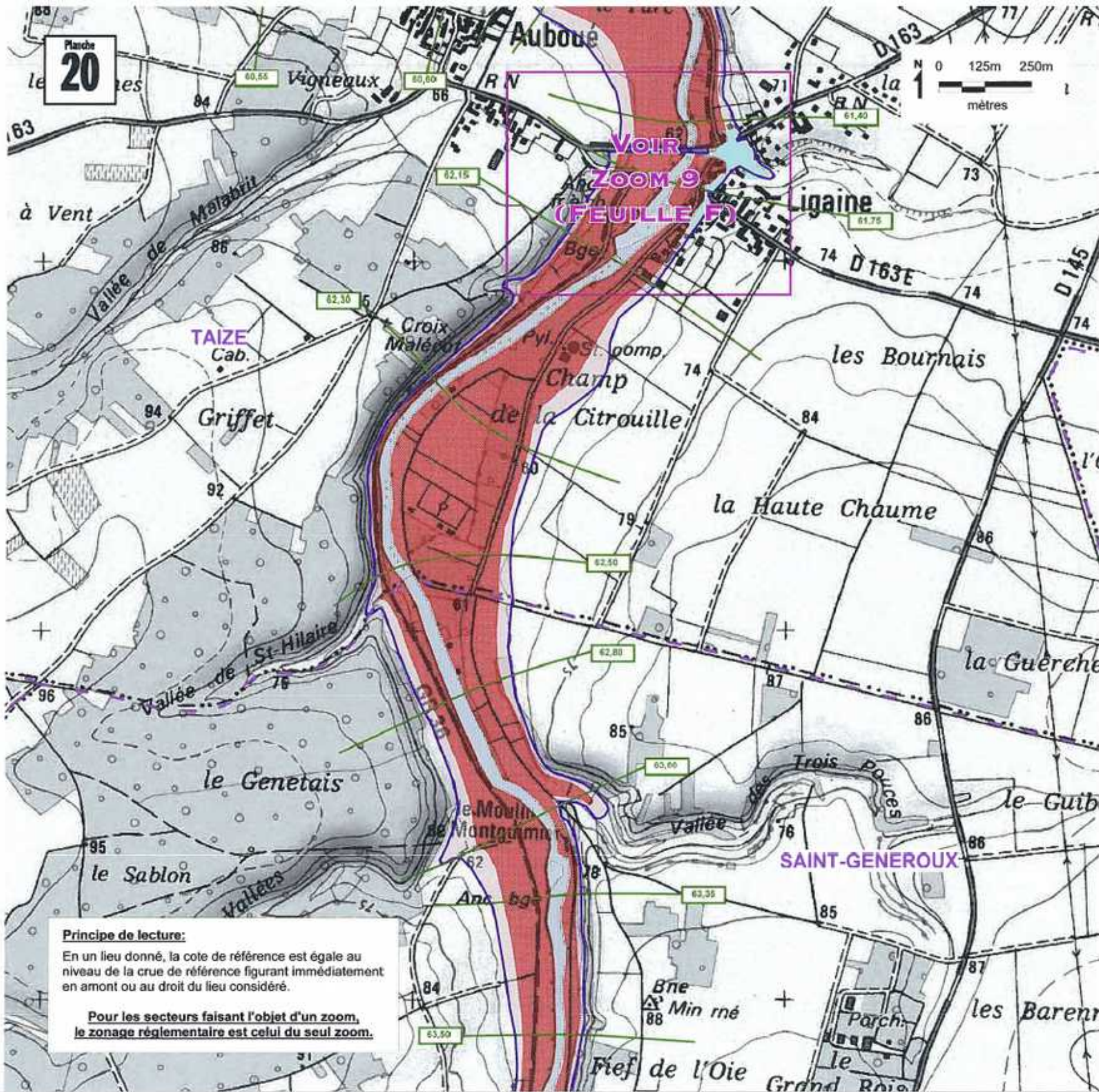
**Maitre d'oeuvre**

Liberté - Égalité - Fraternité  
RÉPUBLIQUE FRANÇAISE  
ministère de l'Écologie  
du Développement  
et de l'Aménagement  
durables

service Prospective  
Aménagement  
Rabital  
Observation  
et Prospective  
Environnement  
et Risques

Sources: © Scan25 IGN2006 - Etude010479/Etude SOOREAH  
1997 - SOGELERG/010619 décembre 98  
- DDE 79, Mars 2007 - Modélé zonage Avril 2008  
Mapinfo 7.6  
MFC/MAP/INFO/SPEHU-EE 2002 - 2003/PlanPréventionRisque  
Thouet/Avril 2007/Zonage approuvé planches WOR





# Plan de Prévention du Risque Inondation de la Vallée du Thouet

PPR approuvé le 13 NOV. 2008  
 2.2 - Zonage réglementaire - Planche N° 20



### Légende

- Limite des communes
- Limite de la zone inondable
- Cote de la crue centennale (en m IGN69)  
leocote de la crue centennale
- Lit mineur
- Zonage réglementaire rouge foncé
- Zonage réglementaire rouge clair
- Zonage réglementaire bleu
- Périmètre des zones urbaines à caractère patrimonial
- Zoom (Voir rubrique 2.3)

**Principe de lecture:**  
 En un lieu donné, la cote de référence est égale au niveau de la crue de référence figurant immédiatement en amont ou au droit du lieu considéré.

**Pour les secteurs faisant l'objet d'un zoom, le zonage réglementaire est celui du seul zoom.**

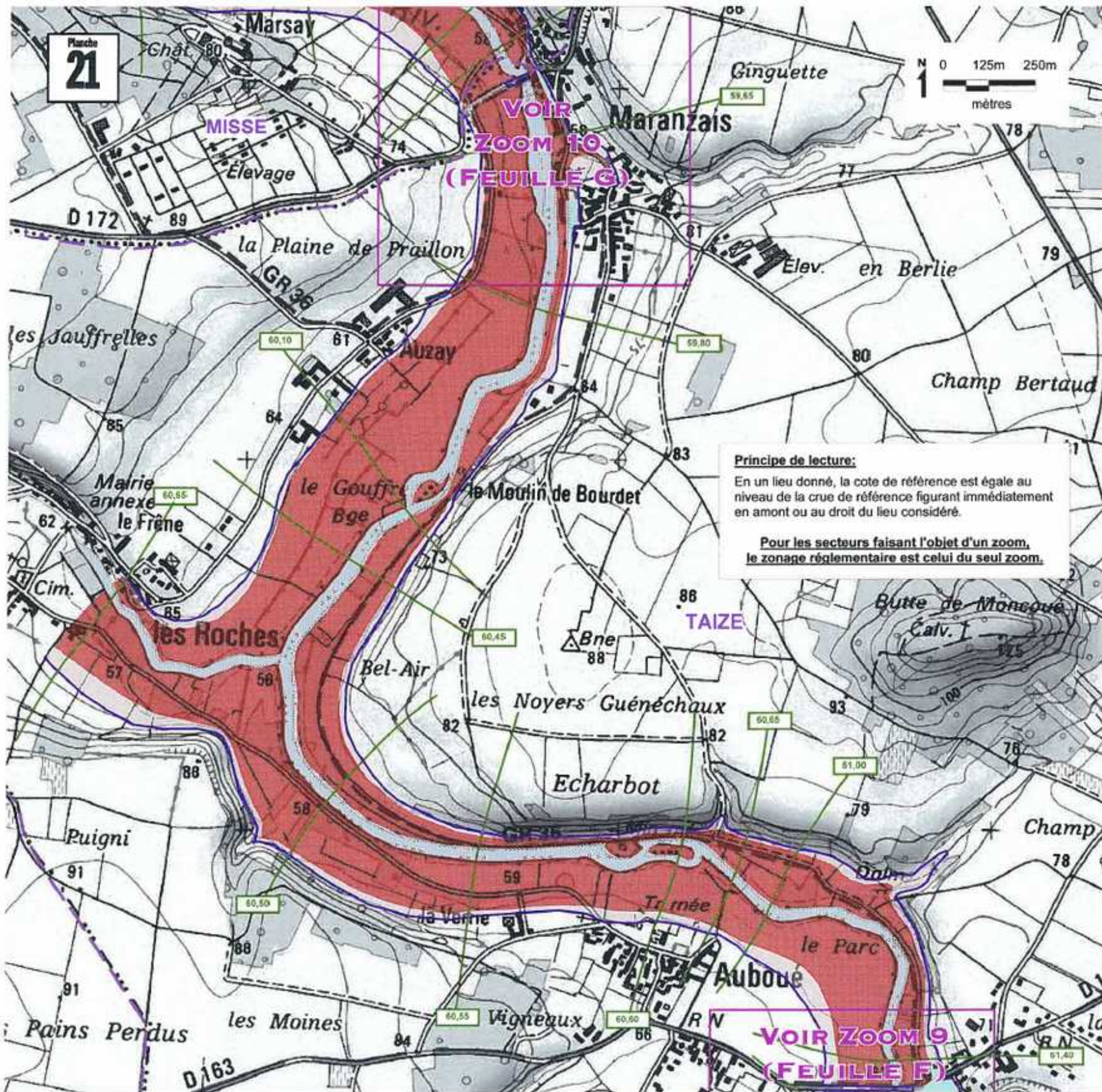
**Maître d'oeuvre**

Liberté • Égalité • Fraternité  
 RÉPUBLIQUE FRANÇAISE

ministère de l'Écologie  
 du Développement  
 et de l'Aménagement  
 durables

service Prospective  
 Aménagement  
 Habitat  
 Observation  
 et Prospective  
 Environnement  
 et Risques

Sources: © Scan25 IGN2006 - Etude010479/Etude SOGREAH 1997 - SOGELERG/010619 décembre 98 - DDE 79, Mars 2007 Macinfo 7.8 MRICMAPINFO/SPEHU-EE 2002 - 2003/PlanPréventionRisque Thouet/Avril 2007/Zonage approuvé planches WOR



# Plan de Prévention du Risque Inondation de la Vallée du Thouet

PPR approuvé le 13 NOV. 2008  
 2.2 - Zonage réglementaire - Planche N° 21

## Tableau d'assemblage



**Principe de lecture:**  
 En un lieu donné, la cote de référence est égale au niveau de la crue de référence figurant immédiatement en amont ou au droit du lieu considéré.

**Pour les secteurs faisant l'objet d'un zoom, le zonage réglementaire est celui du seul zoom.**

## Légende

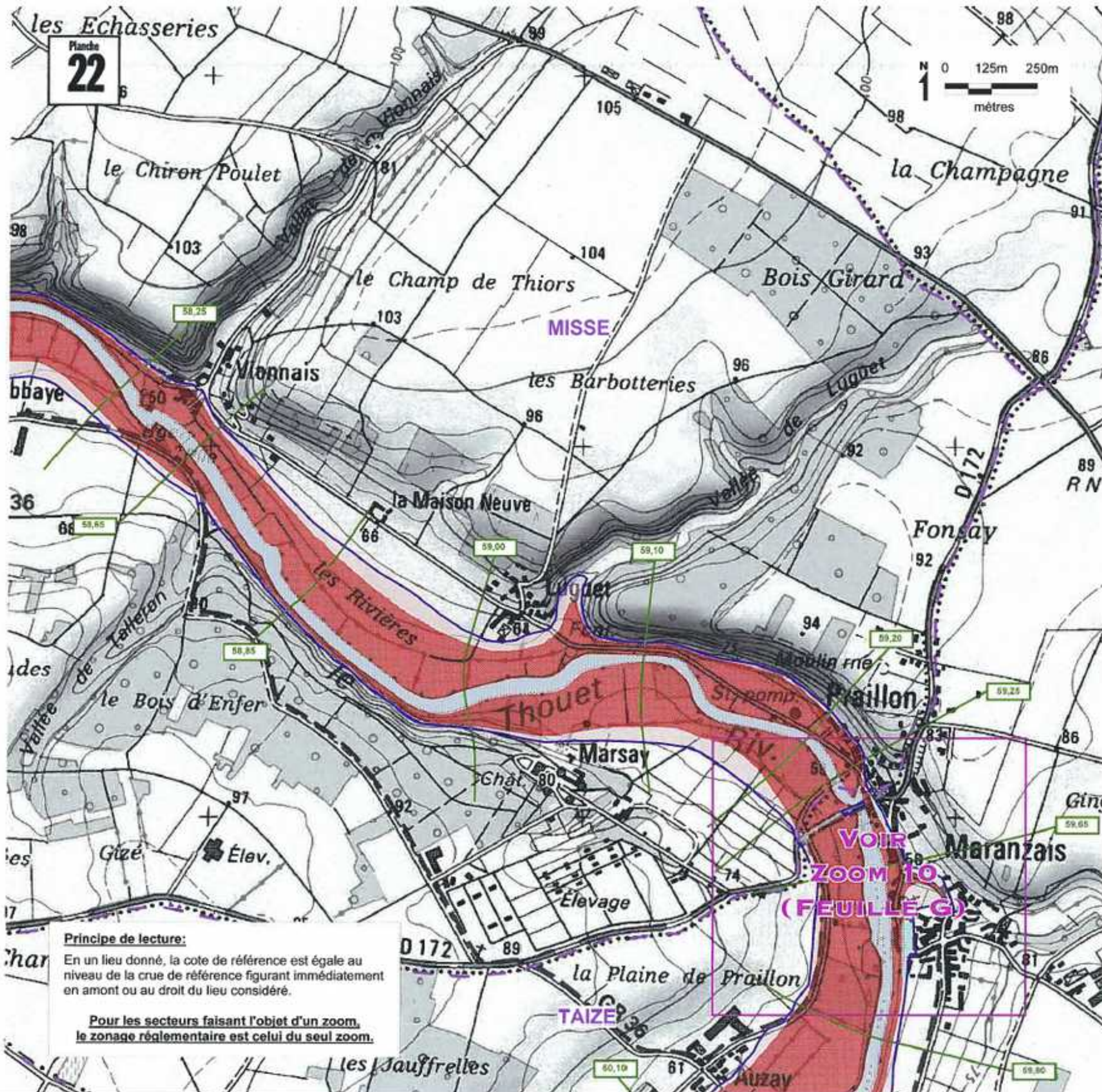
- Limite des communes
- Limite de la zone inondable
- Cote de la crue centennale (en m IGN69)  
Isocote de la crue centennale
- Lit mineur
- Zonage réglementaire rouge foncé
- Zonage réglementaire rouge clair
- Zonage réglementaire bleu
- Périmètre des zones urbaines à caractère patrimonial
- Zoom (Voir rubrique 2.3)

## Maitre d'oeuvre



service Prospective  
 Aménagement  
 Rural  
 Observation  
 et Prospective  
 Environnement  
 et Risques

Sources: © Scan25 IGN2006 - Etude010479/Etude SOGREAH 1997 - SOGELERG/010619 décembre 98 - DDE 79, Mars 2007  
 Mapinfo 7.8  
 MRC\MAPINFO\SPEHU-EE 2002 - 2003\PlanPréventionRisque  
 Thouet\Avril 2007\Zonage approuvé planches WOR



# Plan de Prévention du Risque Inondation de la Vallée du Thouet

PPR approuvé le 13 NOV. 2008  
2.2 - Zonage réglementaire - Planche N° 22

Tableau d'assemblage



## Légende

- Limite des communes
- Limite de la zone inondable
- Cote de la crue centennale (en m IGN69)  
 Isocote de la crue centennale
- Lit mineur
- Zonage réglementaire rouge foncé
- Zonage réglementaire rouge clair
- Zonage réglementaire bleu
- Périmètre des zones urbaines à caractère patrimonial
- Zoom (Voir rubrique 2.3)

## Maitre d'oeuvre



ministère de l'Écologie  
du Développement  
et de l'Aménagement  
durables

service Prospective  
Aménagement  
Habitat  
Observation  
et Prospective  
Environnement  
et Risques

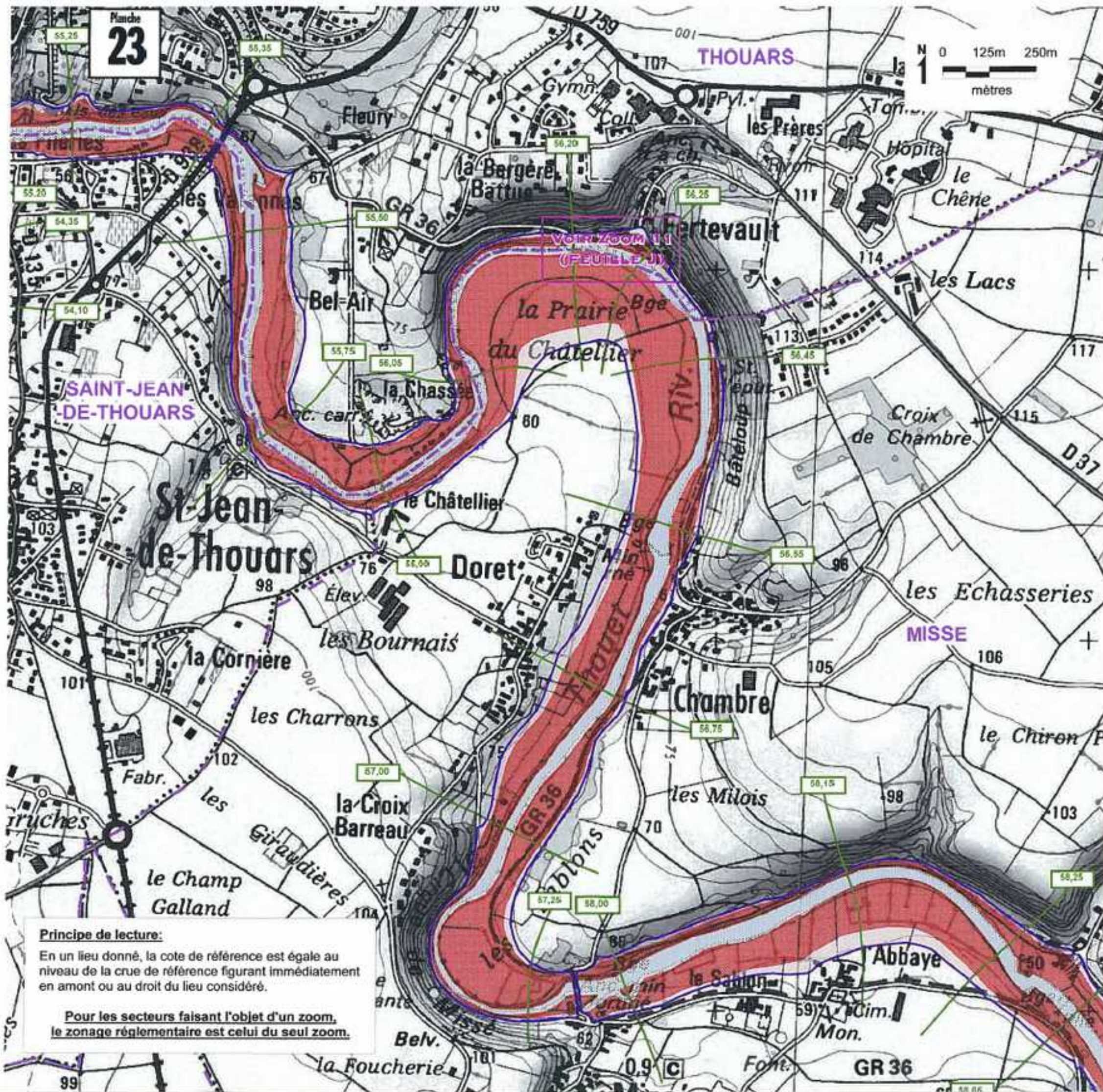
Sources: © Scan25 IGN2006 - Etude010479/Etude SOGREAH 1997 - SOGELERG/010619 décembre 96 - DDE 79, Mars 2007  
MapInfo 7.6  
MRC/MAPINFO/SPEHU-EE 2002 - 2003/PlanPréventionRisque  
Thouet/Avril 2007/Zonage approuvé planches WOR

Planche  
**22**

**Principe de lecture:**  
En un lieu donné, la cote de référence est égale au niveau de la crue de référence figurant immédiatement en amont ou au droit du lieu considéré.

**Pour les secteurs faisant l'objet d'un zoom, le zonage réglementaire est celui du seul zoom.**

**VOIR ZOOM 10 (FEUILLE G)**



# Plan de Prévention du Risque Inondation de la Vallée du Thouet

PPR approuvé le 13 NOV. 2008  
2.2 - Zonage réglementaire - Planche N° 23

## Tableau d'assemblage



## Légende

- Limite des communes
- Limite de la zone inondable
- Cote de la crue centennale (en m IGN69)  
isocote de la crue centennale
- Lit mineur
- Zonage réglementaire rouge foncé
- Zonage réglementaire rouge clair
- Zonage réglementaire bleu
- Périmètre des zones urbaines à caractère patrimonial
- Zoom (Voir rubrique 2.3)

### Principe de lecture:

En un lieu donné, la cote de référence est égale au niveau de la crue de référence figurant immédiatement en amont ou au droit du lieu considéré.

Pour les secteurs faisant l'objet d'un zoom, le zonage réglementaire est celui du seul zoom.

### Maitre d'oeuvre

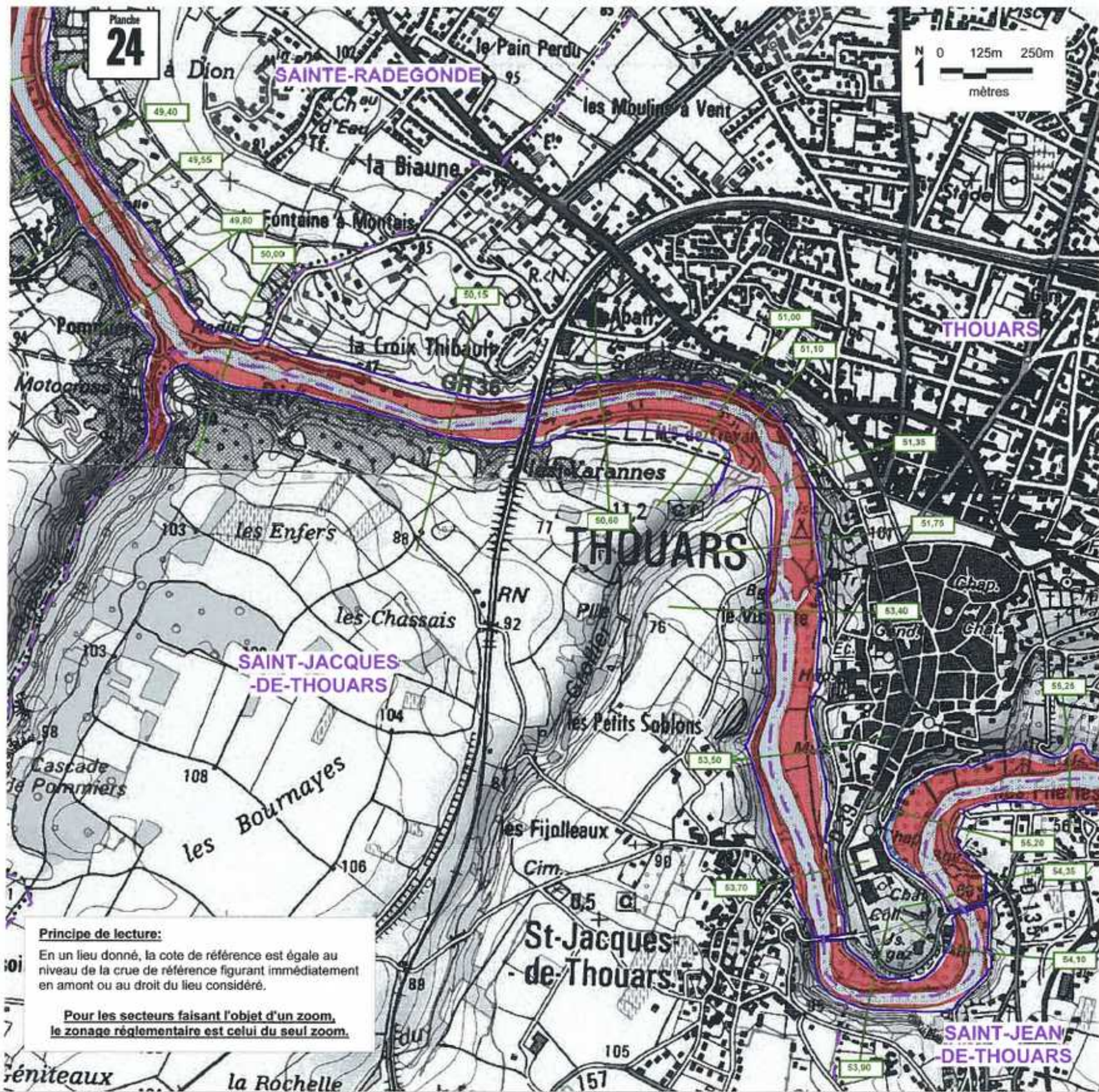


ministère de l'Écologie  
du Développement  
et de l'Aménagement  
durables

service Prospective  
Aménagement  
Rural  
Observation  
et Prospective  
Environnement  
et Risques

Sources: © Scaer25 IGN2005 - Etude010479/Etude SOGREAH 1997 - SOGELERG010819 décembre 98 - DDE 79, Mars 2007  
Mapinfo 7.8  
MRCIMAPINFO/SPEHU-EE 2002 - 2003/PlanPréventionRisque  
Thouet/Avril 2007/Zonage approuvé planches.WOR





# Plan de Prévention du Risque Inondation de la Vallée du Thouet

PPR approuvé le 13 NOV. 2008  
2.2 - Zonage réglementaire - Planche N° 24

Tableau d'assemblage



## Légende

- Limite des communes
- Limite de la zone inondable
- Cote de la crue centennale (en m IGN69)  
 Isocote de la crue centennale
- Lit mineur
- Zonage réglementaire rouge foncé
- Zonage réglementaire rouge clair
- Zonage réglementaire bleu
- Périmètre des zones urbaines à caractère patrimonial
- Zoom (Voir rubrique 2.3)

### Principe de lecture:

En un lieu donné, la cote de référence est égale au niveau de la crue de référence figurant immédiatement en amont ou au droit du lieu considéré.

Pour les secteurs faisant l'objet d'un zoom, le zonage réglementaire est celui du seul zoom.

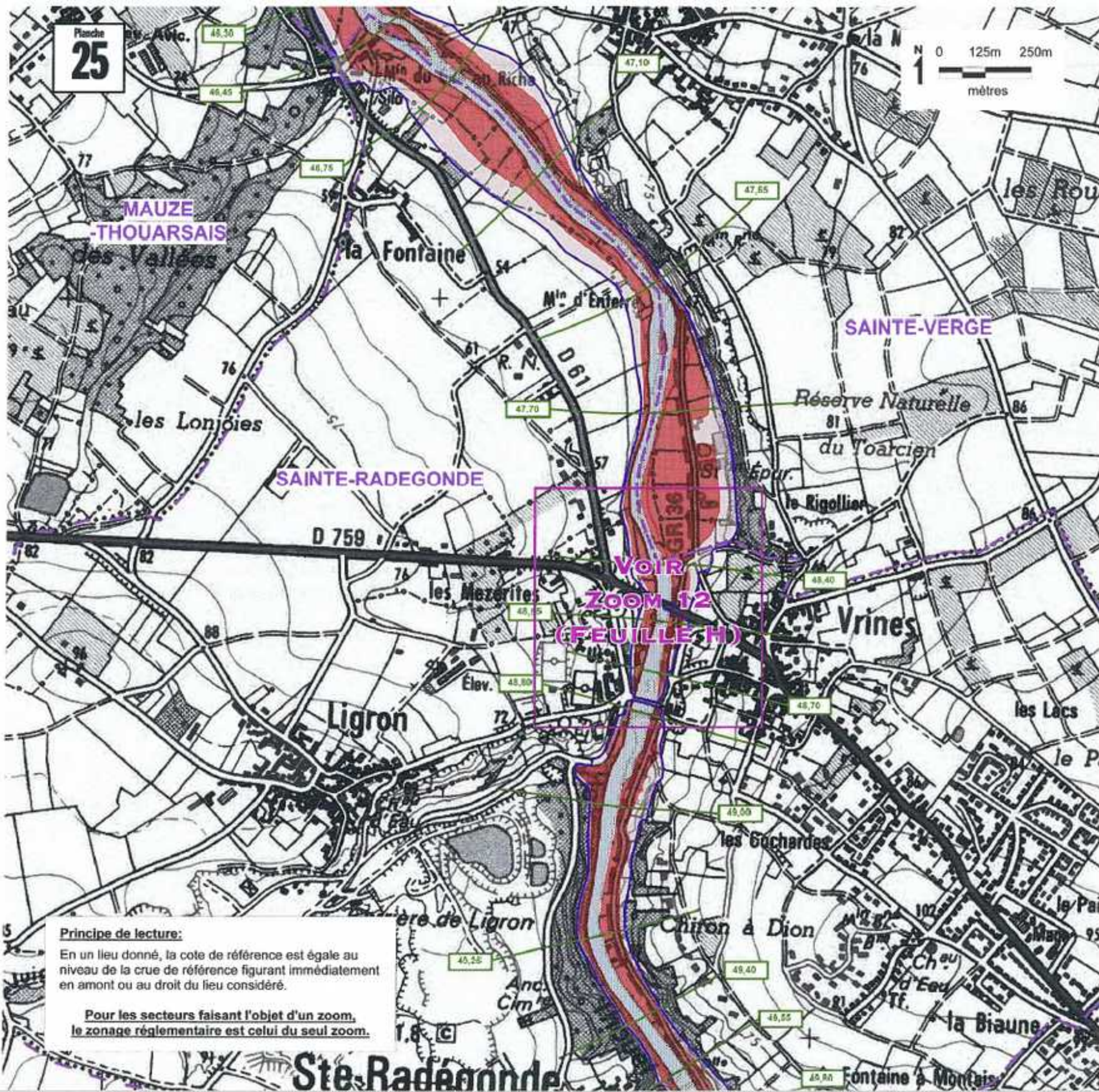
### Maitre d'oeuvre



ministère de l'Écologie  
du Développement  
et de l'Aménagement  
durables

service Prospective  
Aménagement  
Habitat  
Observation  
et Prospective  
Environnement  
et Risques

Sources: © Scan25 IGN2006 - Etude010479/Étude SOGREAH 1997 - SOGELERG/010619 décembre 98 - DDE 79, Mars 2007 Macinfo 7.8 MRC/WAP/INFOSPEHU-EE 2002 - 2003/PlanPréventionRisque Thouet/Avril 2007/Zonage approuvé planches WOR



# Plan de Prévention du Risque Inondation de la Vallée du Thouet

PPR approuvé le 13 NOV. 2008  
2.2 - Zonage réglementaire - Planche N° 25

## Tableau d'assemblage



## Légende

- Limite des communes
- Limite de la zone inondable
- Cote de la crue centennale (en m IGN69)  
Isocote de la crue centennale
- Lit mineur
- Zonage réglementaire rouge foncé
- Zonage réglementaire rouge clair
- Zonage réglementaire bleu
- Périmètre des zones urbaines à caractère patrimonial
- Zoom (Voir rubrique 2.3)

## Maitre d'oeuvre



REPUBLIQUE FRANÇAISE  
ministère de l'Écologie  
du Développement  
et de l'Aménagement  
durable

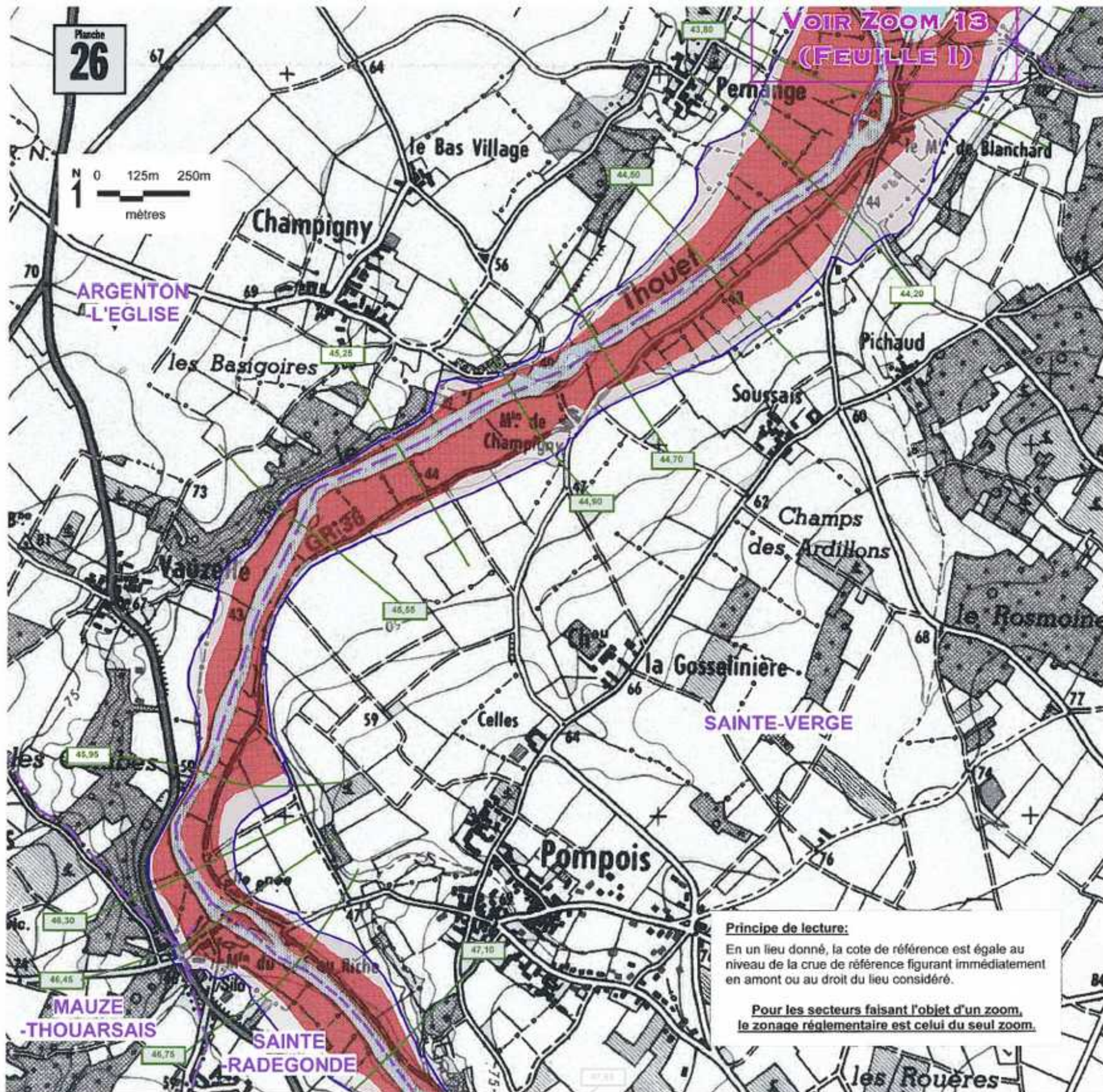
service Prospective  
Aménagement  
Habitat  
Observation  
et Prospective  
Environnement  
et Risques

Sources : © Soan25 IGN2008 - Etude010479/Étude SOGREAH  
1997 - SOGELERG/010619 décembre 98 - DDE 79, Mars 2007  
Mapinfo 7.0  
MRC\MAP\INFO\ISPE\IU-EE 2002 - 2003\Plan\Prévention\Risque  
Thouet\Avril 2007\Zonage approuvé planches WDR

**Principe de lecture:**  
En un lieu donné, la cote de référence est égale au niveau de la crue de référence figurant immédiatement en amont ou au droit du lieu considéré.

**Pour les secteurs faisant l'objet d'un zoom, le zonage réglementaire est celui du seul zoom.**

Ste-Radegonde

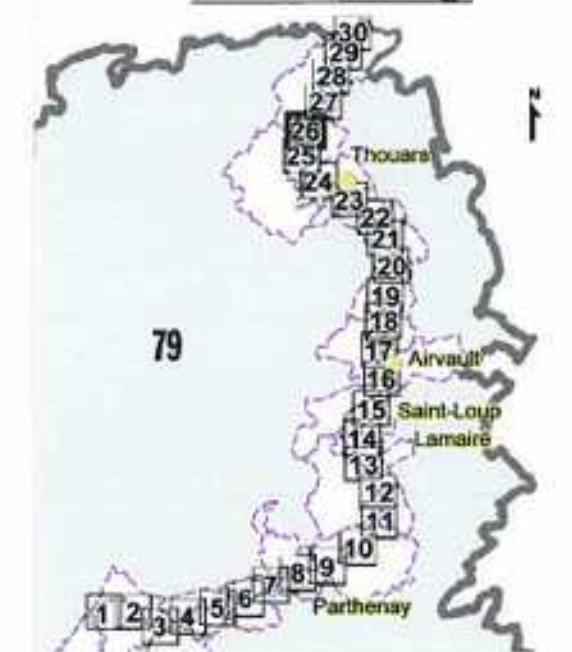


# Plan de Prévention du Risque Inondation de la Vallée du Thouet

PPR approuvé le 13 NOV. 2008

2.2 - Zonage réglementaire - Planche N° 26

Tableau d'assemblage



## Légende

- Limite des communes
- Limite de la zone inondable
- Cote de la crue centennale (en m IGN69)  
 isocote de la crue centennale
- Lit mineur
- Zonage réglementaire rouge foncé
- Zonage réglementaire rouge clair
- Zonage réglementaire bleu
- Périmètre des zones urbaines à caractère patrimonial
- Zoom (Voir rubrique 2.3)

### Principe de lecture:

En un lieu donné, la cote de référence est égale au niveau de la crue de référence figurant immédiatement en amont ou au droit du lieu considéré.

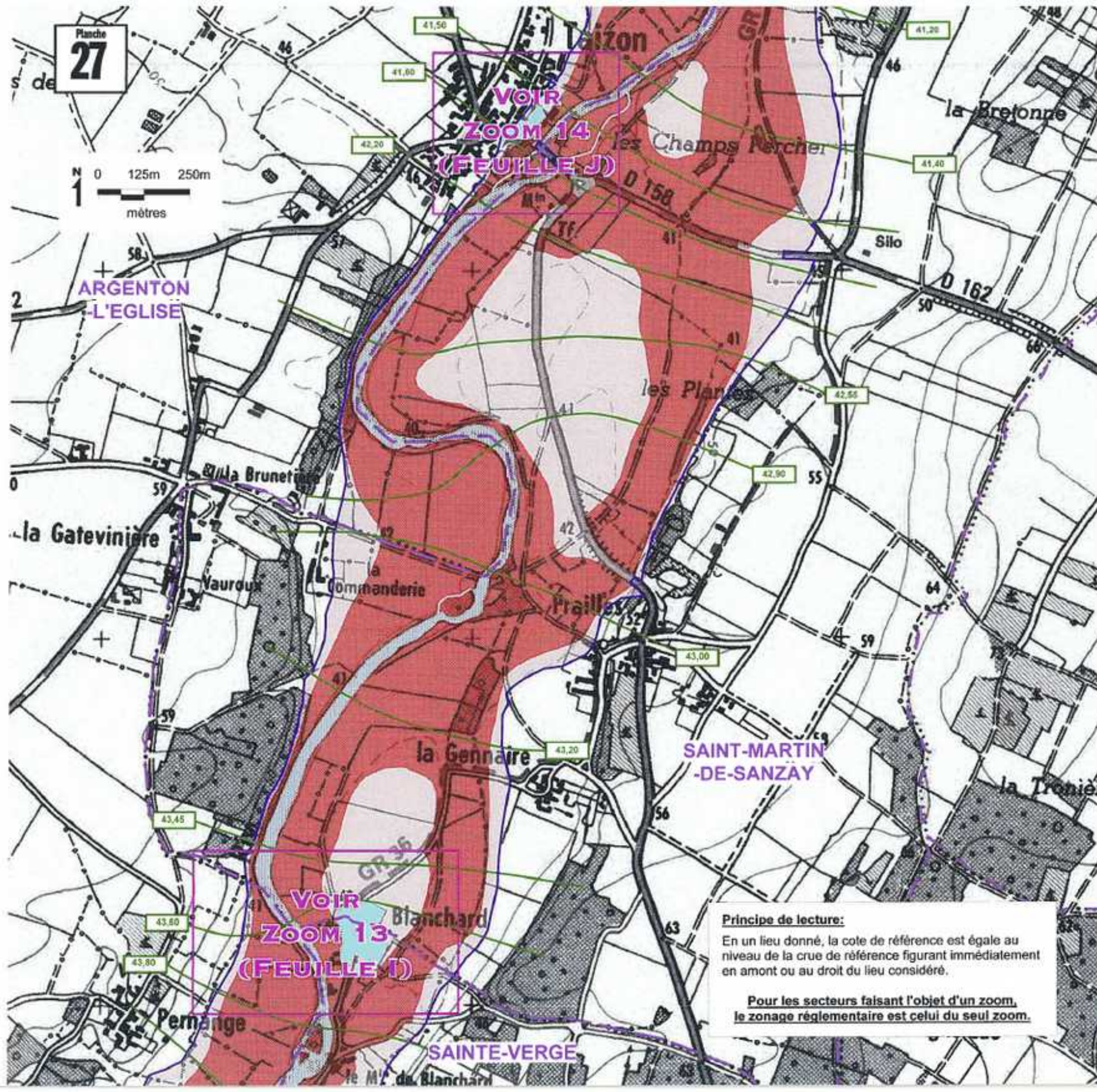
**Pour les secteurs faisant l'objet d'un zoom, le zonage réglementaire est celui du seul zoom.**

### Maître d'oeuvre



service Prospective  
Aménagement  
Régional  
Observation  
et Prospective  
Environnement  
et Risques

Sources: © Scier25 IGN2006 - Etude010479/Étude SOGREAH 1997 - SOGELERG/010819 décembre 98 - DDE 79, Mars 2007  
Mapinfo 7.8  
MFC/MAPINFOSPEHU-EE 2002 - 2003/PlanPréventionRisque  
ThouetAvril 2007/Zonage approuvé planches.WOR

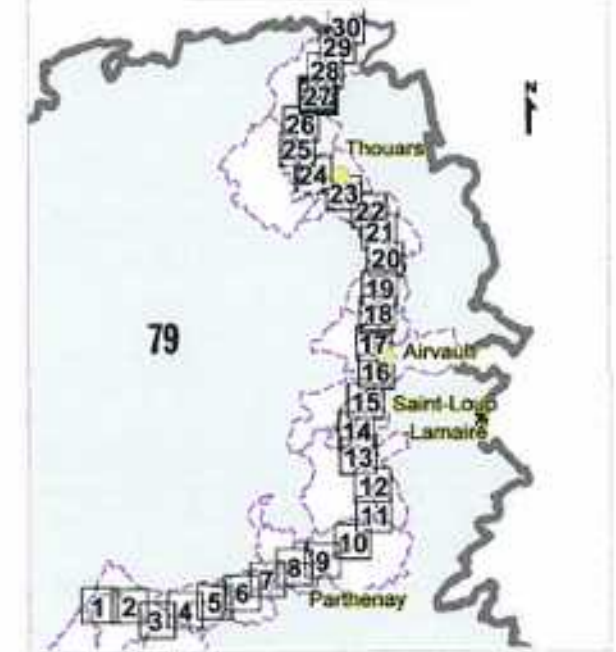


# Plan de Prévention du Risque Inondation de la Vallée du Thouet

PPR approuvé le 13 NOV. 2008

2.2 - Zonage réglementaire - Planche N° 27

## Tableau d'assemblage



## Légende

- Limite des communes
- Limite de la zone inondable
- Cote de la crue centennale (en m IGN69)
- Isocote de la crue centennale
- Lit mineur
- Zonage réglementaire rouge foncé
- Zonage réglementaire rouge clair
- Zonage réglementaire bleu
- Périmètre des zones urbaines à caractère patrimonial
- Zoom (Voir rubrique 2.3)

### Principe de lecture:

En un lieu donné, la cote de référence est égale au niveau de la crue de référence figurant immédiatement en amont ou au droit du lieu considéré.

**Pour les secteurs faisant l'objet d'un zoom, le zonage réglementaire est celui du seul zoom.**

### Maitre d'oeuvre



Liberté - Égalité - Fraternité

RÉPUBLIQUE FRANÇAISE

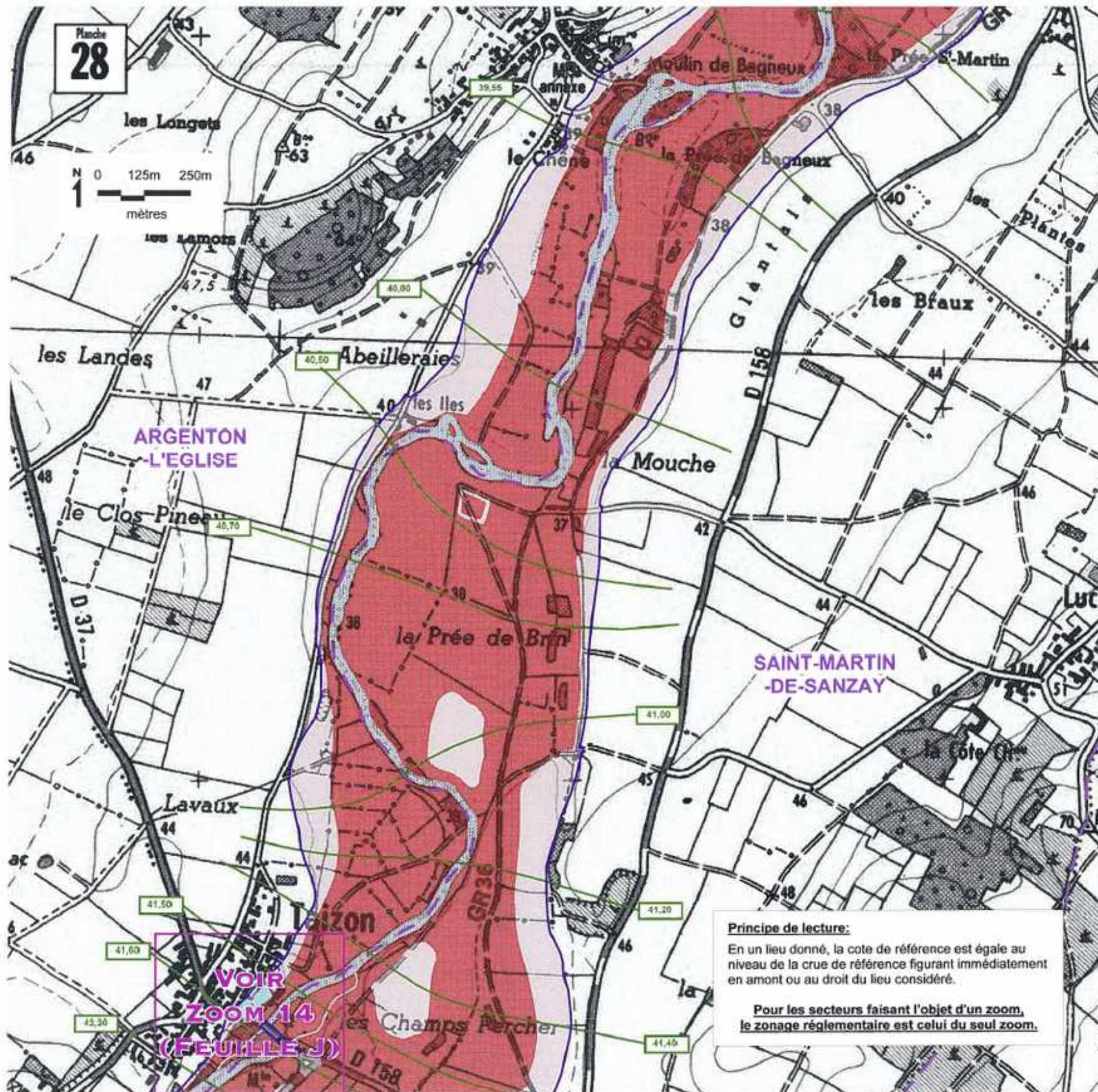
ministère de l'Écologie  
du Développement  
et de l'Aménagement  
durables

service Prospective  
Aménagement  
Habitat  
Observation  
et Prospective  
Environnement  
et Risques

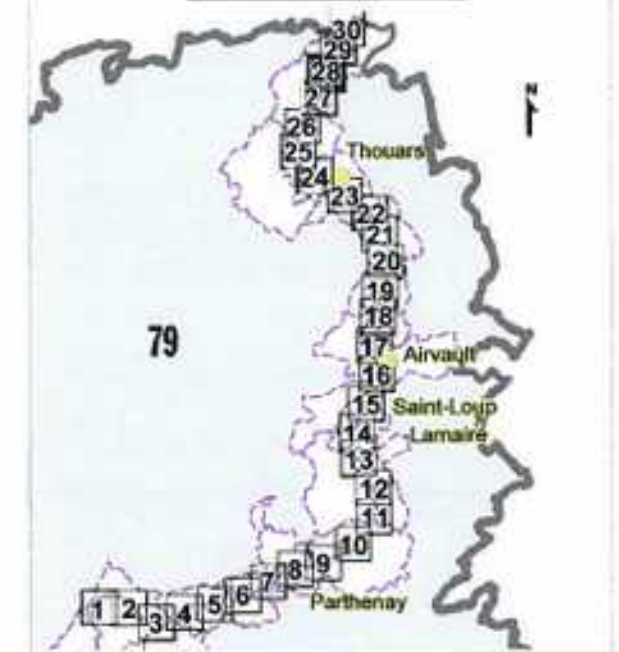
Sources: © Scan25 IGN2006 - Etude010479/Etude SOGREA  
1997 - SOGELER/010619 décembre 96 - DOE 79, Mars 2007  
MapInfo 7.8  
MRIC/MAPINFO/SPE/SU-EE 2002 - 2003/PlanPréventionRisque  
Thouet/Avril 2007/Zonage approuvé planches WOR

# Plan de Prévention du Risque Inondation de la Vallée du Thouet

PPR approuvé le 13 NOV 2008  
2.2 - Zonage réglementaire - Planche N° 28



## Tableau d'assemblage



## Légende

- Limite des communes
- Limite de la zone inondable
- Cote de la crue centennale (en m IGN69)  
 Isocote de la crue centennale
- Lit mineur
- Zonage réglementaire rouge foncé
- Zonage réglementaire rouge clair
- Zonage réglementaire bleu
- Périmètre des zones urbaines à caractère patrimonial
- Zoom (Voir rubrique 2.3)

**Principe de lecture:**  
En un lieu donné, la cote de référence est égale au niveau de la crue de référence figurant immédiatement en amont ou au droit du lieu considéré.

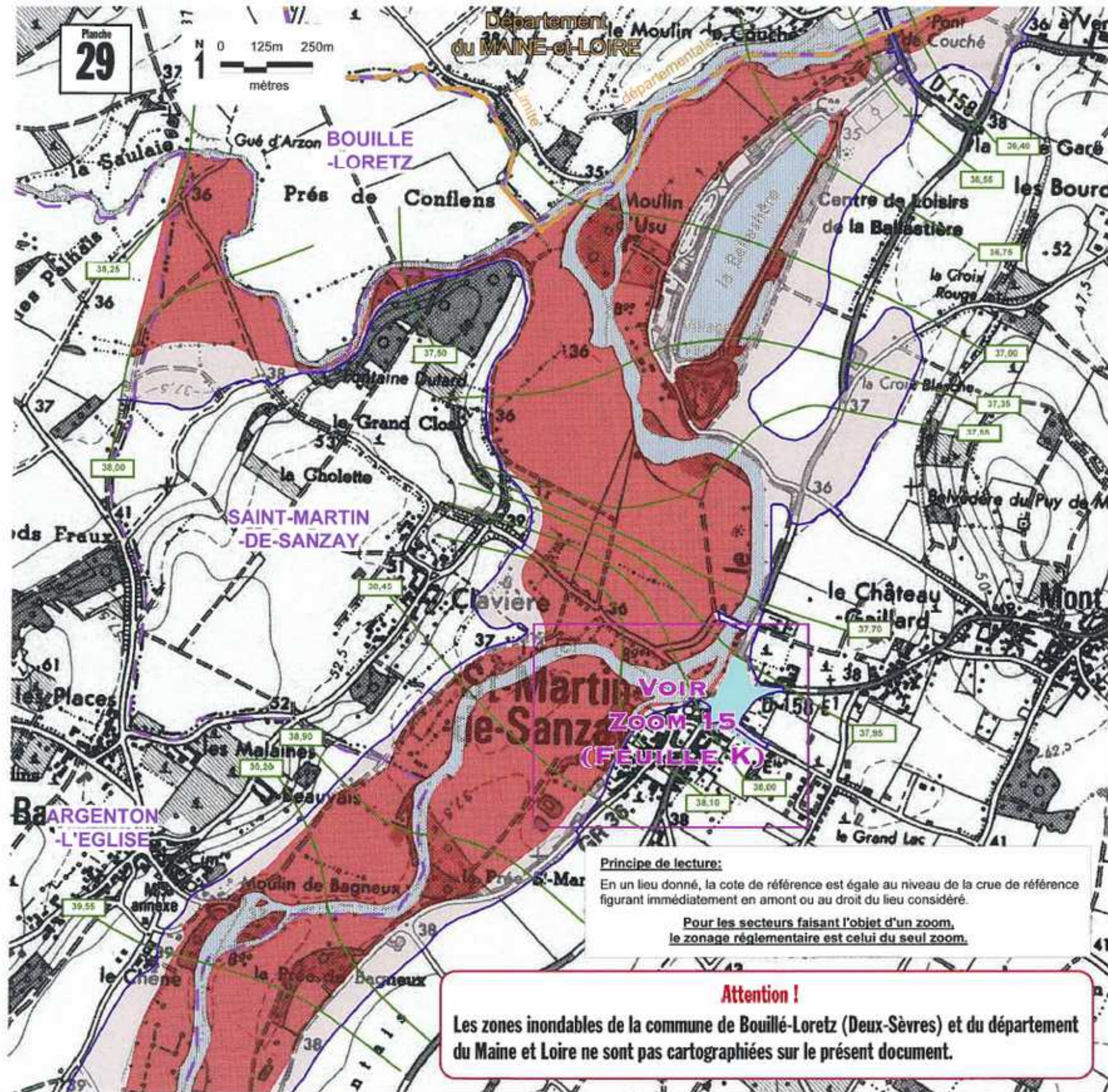
**Pour les secteurs faisant l'objet d'un zoom, le zonage réglementaire est celui du seul zoom.**

**Maitre d'oeuvre**

ministère de l'Écologie  
du Développement  
et de l'Aménagement  
durables

service Prospective  
Aménagement  
Régional  
Observation  
et Prospective  
Environnement  
et Risques

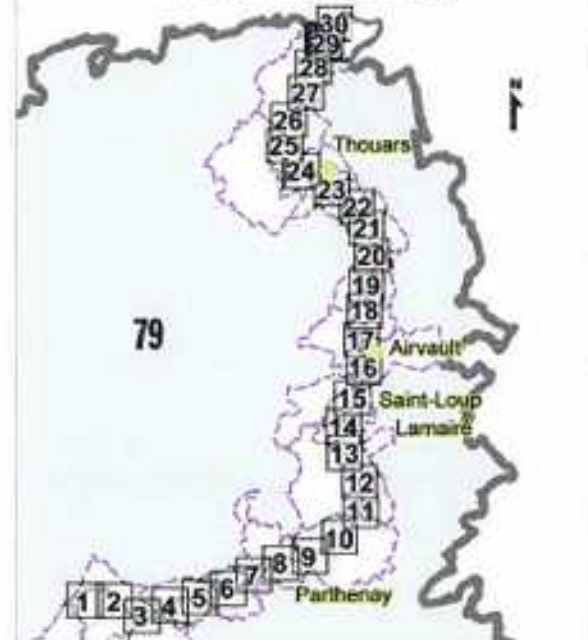
Sources: © Scan25 IGN2005 - Etude010479/Etude SOGREAH 1997 - SOGELERG/010819 décembre 98 - DDE 79, Mars 2007  
Mapinfo 7.0  
MRC\MAPINFO\SP\EU-EE 2002 - 2003\PlanPréventionRisque  
Thouet\Avril 2007\Zonage approuvé planches WOR



# Plan de Prévention du Risque Inondation de la Vallée du Thouet

PPR approuvé le 13 NOV 2008  
 2.2 - Zonage réglementaire - Planche N° 29

## Tableau d'assemblage



## Légende

- Limite des communes
- Limite de la zone inondable
- Cote de la crue centennale (en m IGN69)  
Isocote de la crue centennale
- Lit mineur
- Zonage réglementaire rouge foncé
- Zonage réglementaire rouge clair
- Zonage réglementaire bleu
- Périmètre des zones urbaines à caractère patrimonial
- Zoom (Voir rubrique 2.3)

**Principe de lecture:**  
 En un lieu donné, la cote de référence est égale au niveau de la crue de référence figurant immédiatement en amont ou au droit du lieu considéré.  
**Pour les secteurs faisant l'objet d'un zoom, le zonage réglementaire est celui du seul zoom.**

**Attention !**  
 Les zones inondables de la commune de Bouillé-Loretz (Deux-Sèvres) et du département du Maine et Loire ne sont pas cartographiées sur le présent document.

**Maitre d'oeuvre**

Liberté - Égalité - Fraternité  
 RÉPUBLIQUE FRANÇAISE  
 ministère de l'Écologie  
 du Développement  
 et de l'Aménagement  
 durables

service Prospective  
 Aménagement  
 Habitat  
 Observation  
 et Prospective  
 Environnement  
 et Risques

Sources: © Scan25 IGN2006 - Etude010478/Etude SOGREAH 1997 - SOGELERG/010610 décembre 98 - DDE 79, Mars 2007  
 Mapinfo 7.8  
 MRC/MAPINFORMSPEHU-EE 2002 - 2003/PlanPréventionRisque  
 Thouet/Avril 2007/Zonage approuvé planches WOR

# Plan de Prévention du Risque Inondation de la Vallée du Thouet

PPR approuvé le 13 NOV 2018  
2.2 - Zonage réglementaire - Planche N° 30

## Tableau d'assemblage



## Légende

- Limite des communes
- Limite de la zone inondable
- Cote de la crue centennale (en m IGN69)  
Isocote de la crue centennale
- Lit mineur
- Zonage réglementaire rouge foncé
- Zonage réglementaire rouge clair
- Zonage réglementaire bleu
- Périmètre des zones urbaines à caractère patrimonial
- Zoom (Voir rubrique 2.3)

## Maitre d'oeuvre



Liberté - Égalité - Fraternité  
RÉPUBLIQUE FRANÇAISE  
ministère de l'Écologie  
du Développement  
et de l'Aménagement  
durables

service Prospective  
Aménagement  
Régional  
Observation  
et Prospective  
Environnement  
et Risques

Sources : © Scaer25 IGN2006 - Etd010479/Etude SOGREAH  
1997 - SOGELERG/D10619 décembre 98 - DDE 79, Mars 2007  
Mapinfo 7.8  
MIR/CWAPINFOSPEHU-EE 2002 - 2003/PlanPréventionRisque  
Thouet/Avril 2007/Zonage approuvé planches WOR

Planche  
**30**

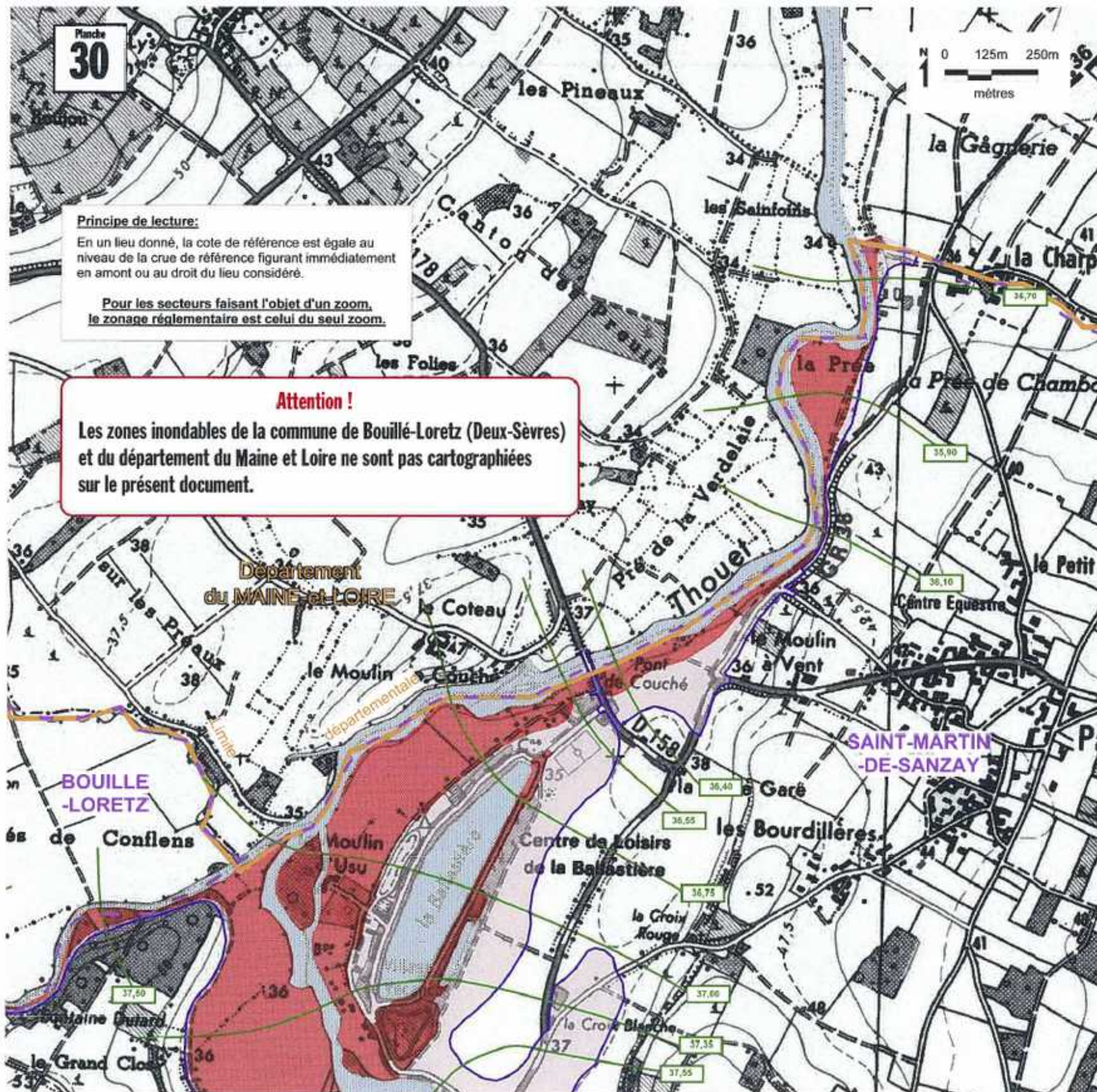
### Principe de lecture:

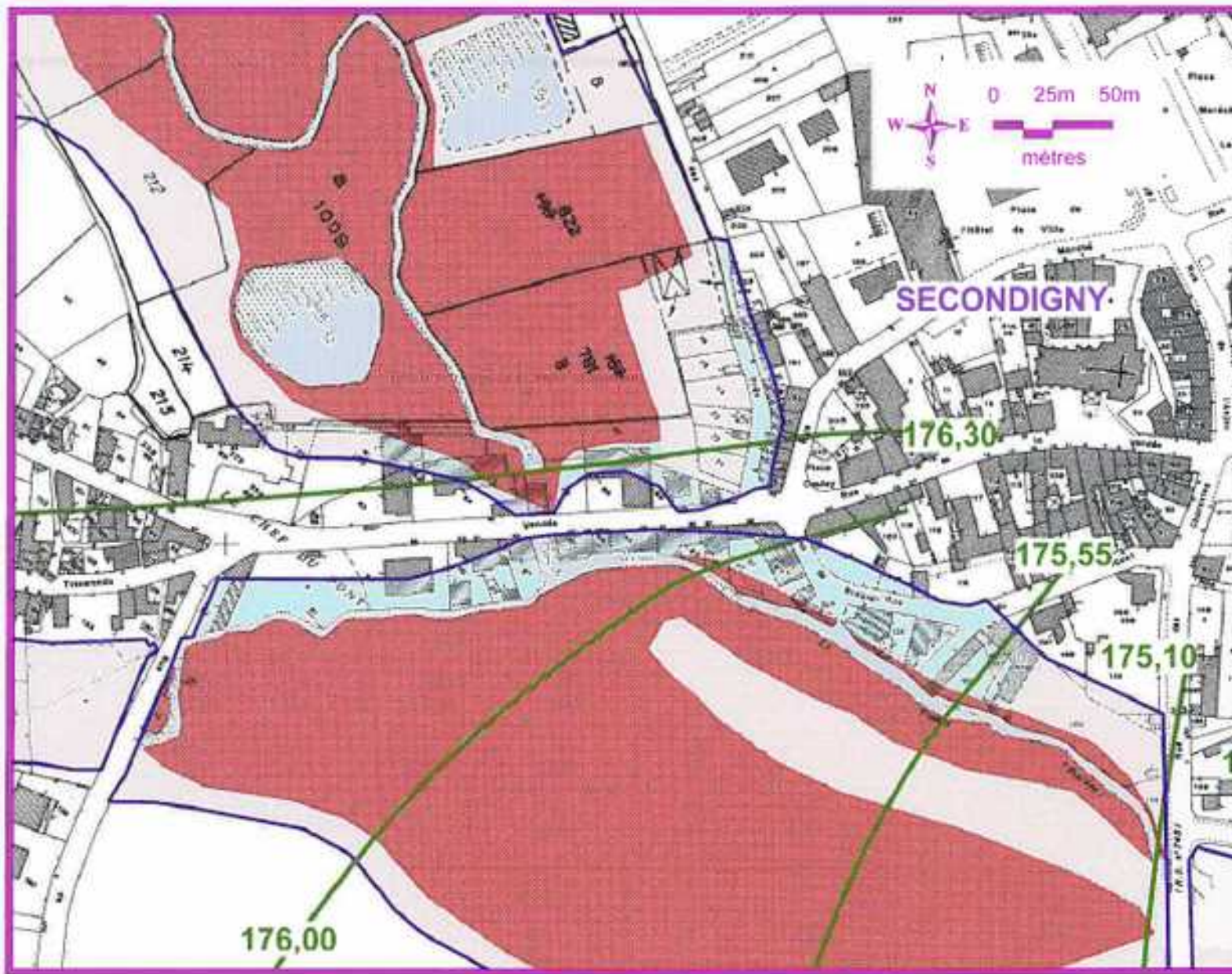
En un lieu donné, la cote de référence est égale au niveau de la crue de référence figurant immédiatement en amont ou au droit du lieu considéré.

Pour les secteurs faisant l'objet d'un zoom,  
le zonage réglementaire est celui du seul zoom.

### Attention !

Les zones inondables de la commune de Bouillé-Loretz (Deux-Sèvres) et du département du Maine et Loire ne sont pas cartographiées sur le présent document.





**Zoom 1 (Planche N°2)**  
(Commune de Secondigny)

**Plan de Prévention du Risque Inondation  
de la Vallée du Thouet**

PPR approuvé le 13 NOV. 2005

Feuille  
**A**

2.3 - Zonage réglementaire -  
Zoom 1 (Planche N°2) et Zoom 2 (Planche N°7)

Maitre d'oeuvre



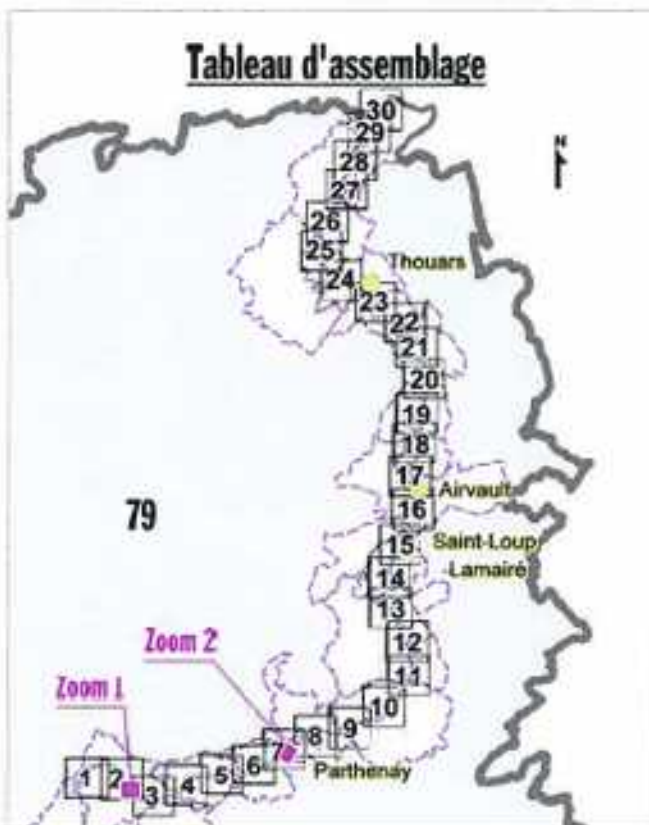
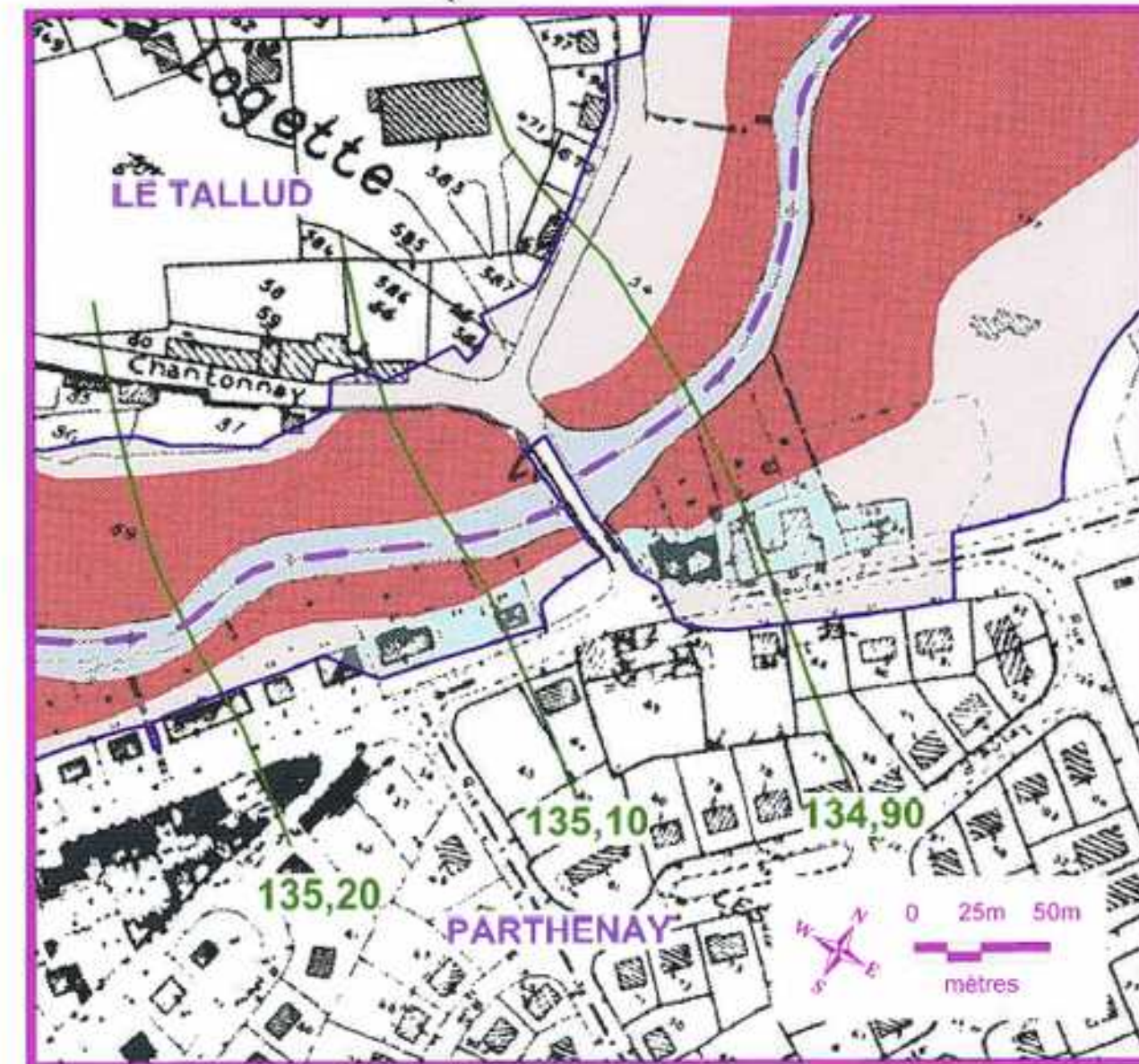
RÉPUBLIQUE FRANÇAISE

ministère de l'Écologie  
du Développement  
et de l'Aménagement  
durables

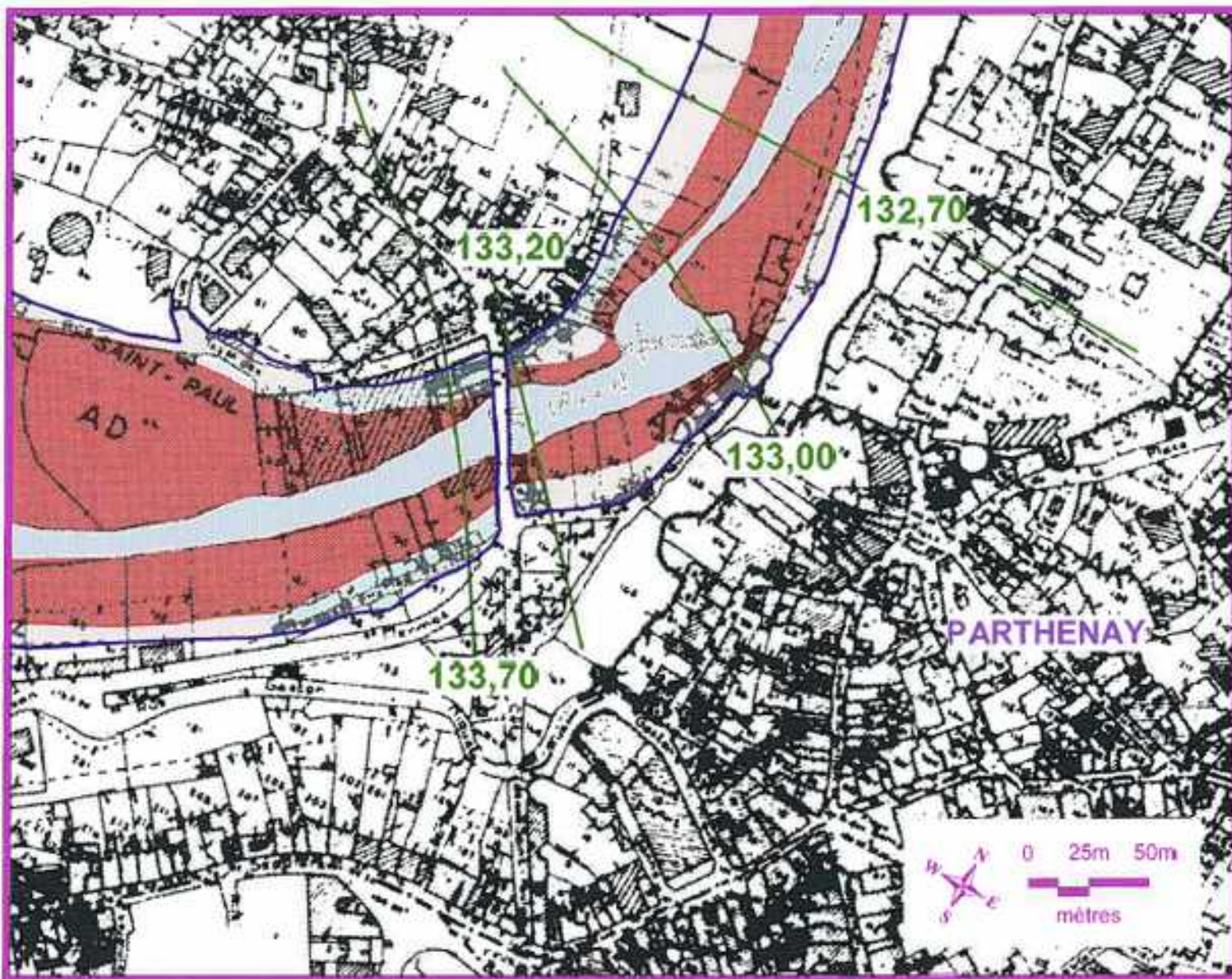
service Prospective  
Aménagement  
Habitat  
Observation  
et Prospective  
Environnement  
et Risques

Sources: Etude010476/Étude SOGREAH 1997  
- SOGELERG/010619 décembre 98 - DDE 79, Mars 2007  
Mapinfo 7.8  
MRC/MAPINFO/SPEHU-EE 2002 - 2003/PlanPréventionRisque  
Thouet(Avril 2007)/Zonage approuvé planches WOR

**Zoom 2 (Planche N°7)**  
(Communes de Parthenay  
et du Tallud)







**Zoom 3 (Planche N°7)**  
(Commune de Parthenay)

**Plan de Prévention du Risque Inondation  
de la Vallée du Thouet**

PPR approuvé le 13 NOV. 2008

Feuille  
**B**

2.3 - Zonage réglementaire -  
Zoom 3 (Planche N°7) et Zoom 4 (Planche N°8)

**Maître d'oeuvre**

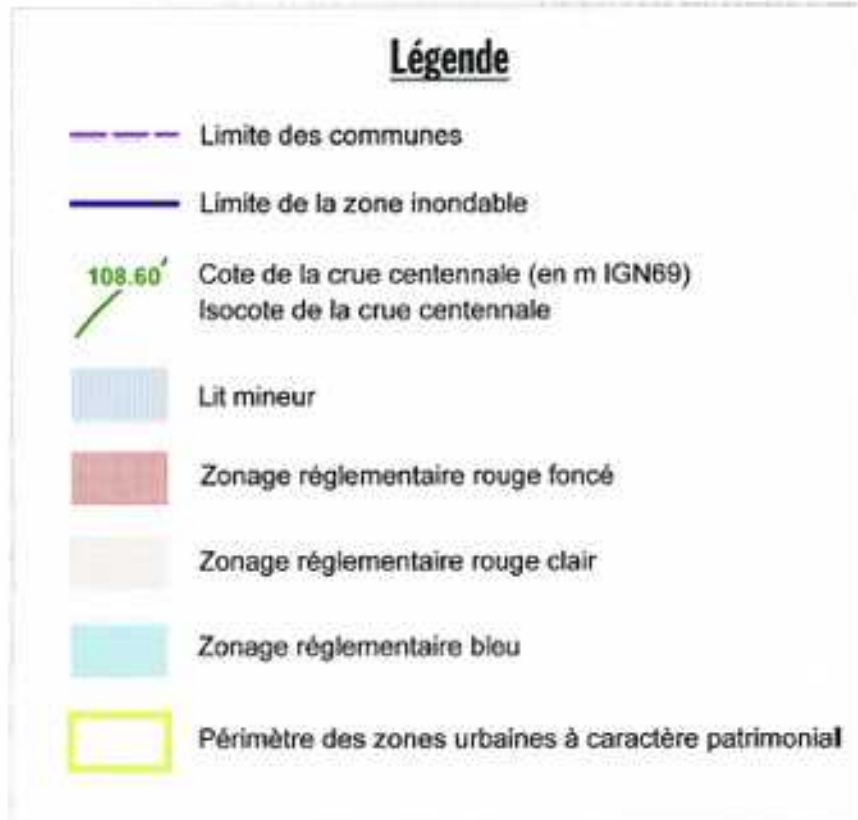
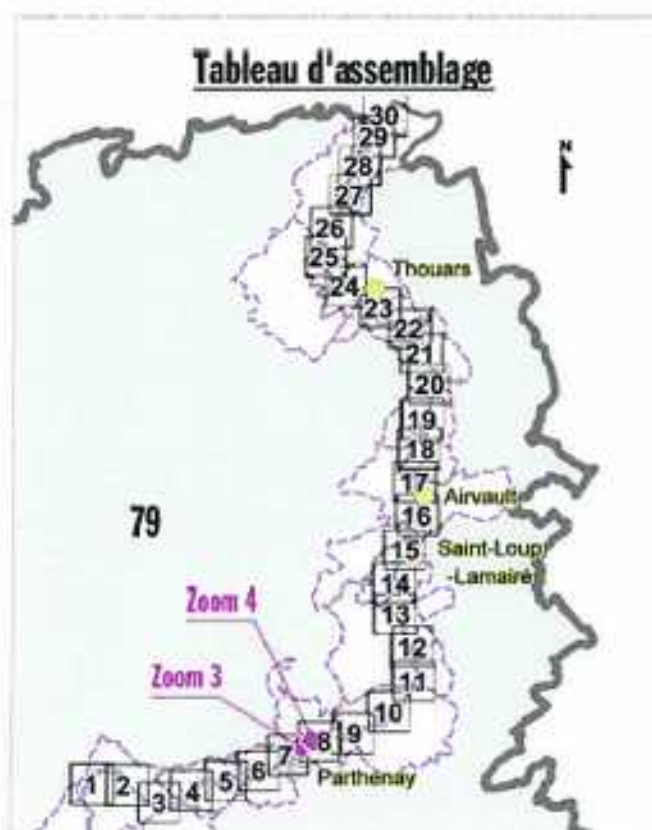
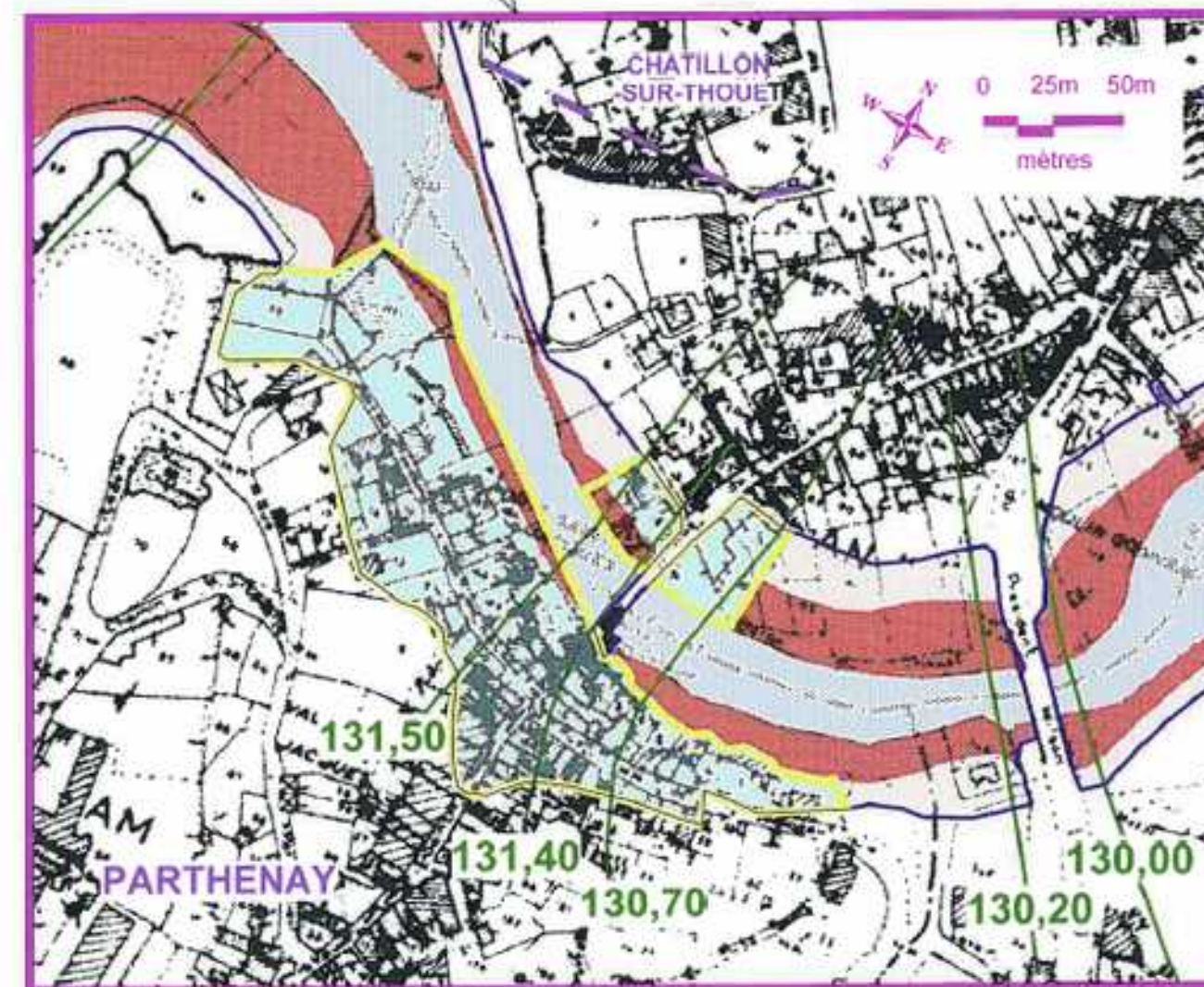


LIBERTÉ • ÉGALITÉ • FRATERNITÉ  
RÉPUBLIQUE FRANÇAISE  
ministère de l'Écologie  
du Développement  
et de l'Aménagement  
durables

service Prospective  
Aménagement  
Habitat  
Observation  
et Prospective  
Environnement  
et Risques

Sources: Etude010479/Etude SOGREAH 1997  
- SOGELERG/010819 décembre 98 - DDE 79, Mars 2007  
Mapinfo 7.8  
MRICMAP/INFO/SPEHU.EE 2002 - 2003/PlanPréventionRisque  
Thouet/Avril 2007/Zonage approuvé planches.WOR

**Zoom 4 (Planche N°8)**  
(Commune de Parthenay)



# Plan de Prévention du Risque Inondation de la Vallée du Thouet

PPR approuvé le **13 NOV. 2008**

**2.3 - Zonage réglementaire -  
Zoom 5 (Planche N°12)**

Feuille  
**C**

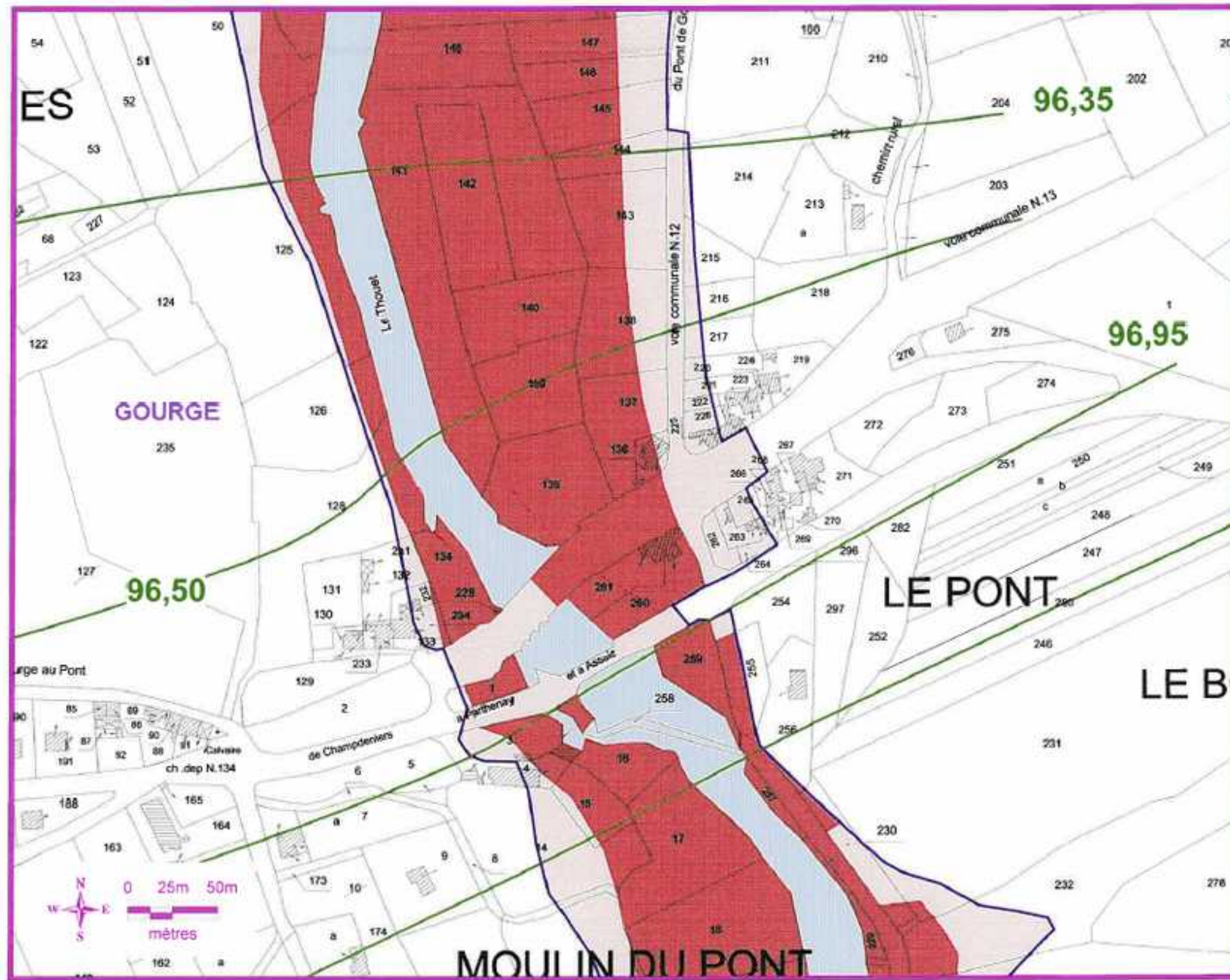
**Maître d'oeuvre**



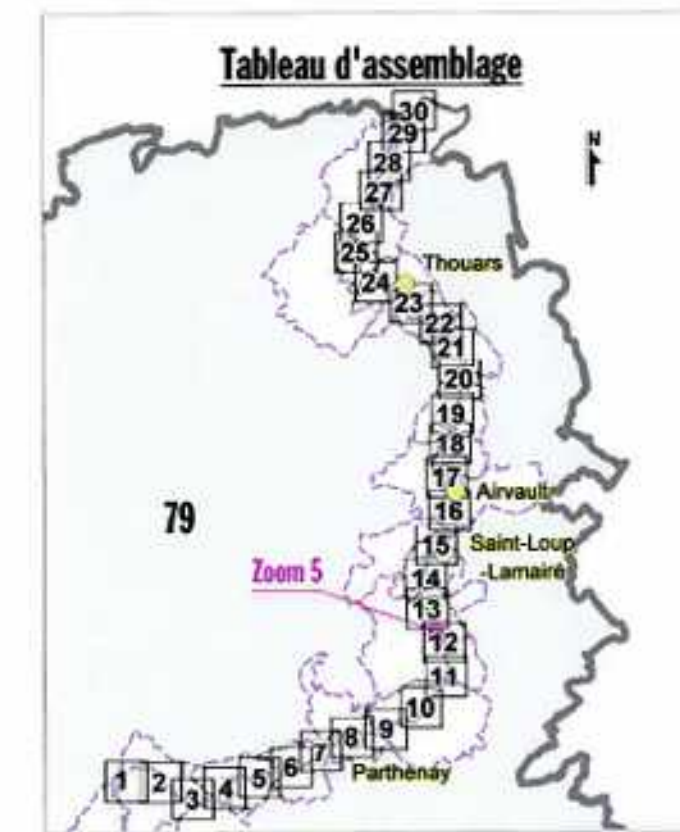
Liberté • Égalité • Fraternité  
RÉPUBLIQUE FRANÇAISE  
ministère de l'écologie  
du Développement  
et de l'Aménagement  
durables

service Prospective  
Aménagement  
Habitat  
Observation  
et Prospective  
Environnement  
et Risques

Sources: Etude010479Etude SOGREAH 1997  
- SOGELERG/010619 décembre 98  
- DDE 79, Mars 2007 - Modifié cadastre St-Loup Novembre 2007  
Mapinfo 7.8  
MRCMAP\INFO\SPEHU-EE 2002 - 2003PlanPréventionRisque  
ThouetAvril 2007Zonage approuvé planches WOR



**Zoom 5 (Planche N°12)**  
(Commune de Gourgé)



## Légende

- |   |                                  |  |
|---|----------------------------------|--|
| Limite des communes   | Lit mineur                       | Zonage réglementaire bleu                            |
| Limite de la zone inondable   | Zonage réglementaire rouge foncé | Périmètre des zones urbaines à caractère patrimonial |
| 108,60 Cote de la crue centennale (en m IGN69)<br>Isocote de la crue centennale | Zonage réglementaire rouge clair |  |

# Plan de Prévention du Risque Inondation de la Vallée du Thouet

PPR approuvé le **13 NOV. 2008**

**2.3 - Zonage réglementaire -  
Zoom 6 (Planche N°15) - Partie Sud -**

Feuille  
**D1**

**Maître d'oeuvre**

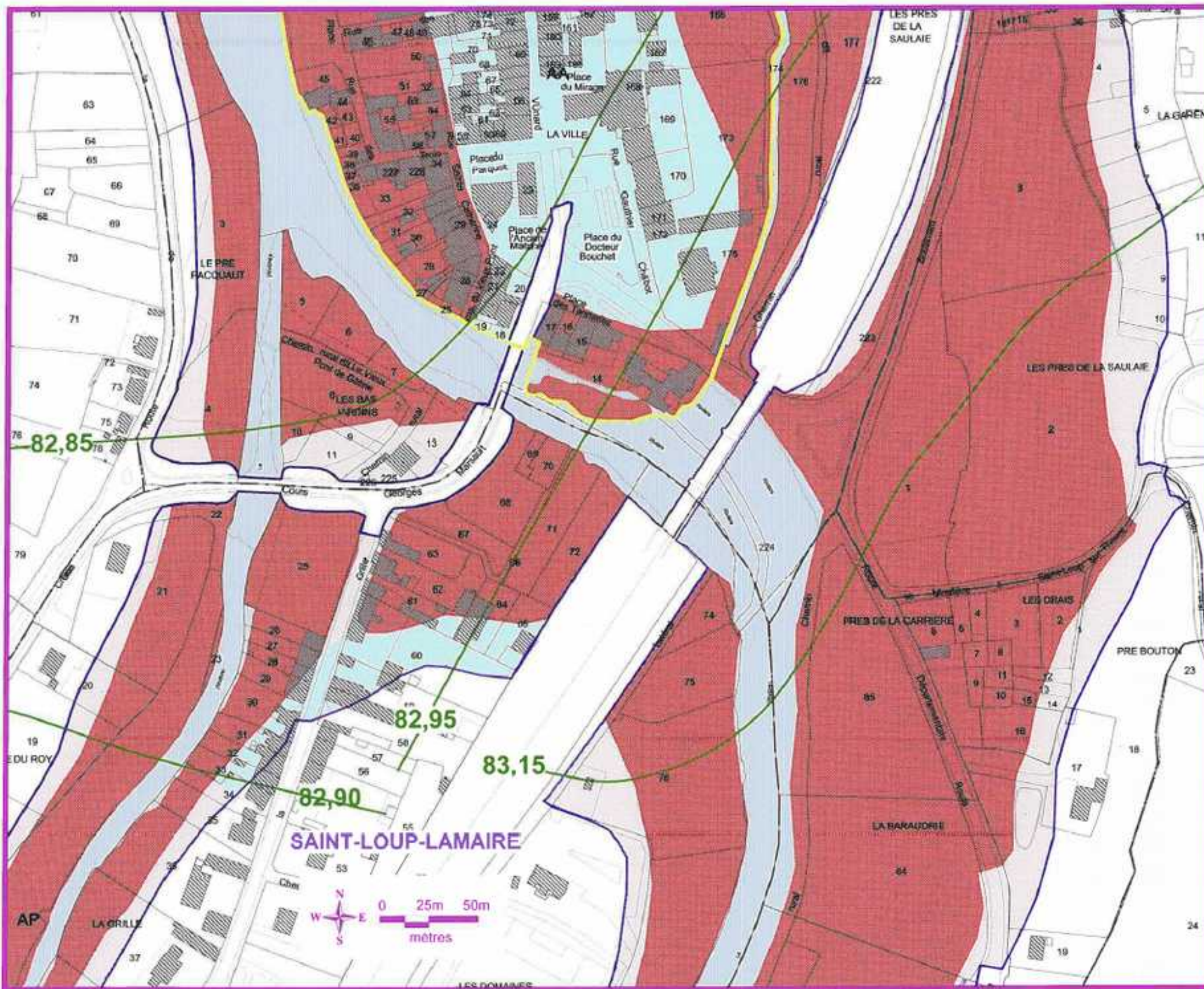


Liberté - Égalité - Fraternité  
RÉPUBLIQUE FRANÇAISE  
ministère de l'écologie  
du Développement  
et de l'Aménagement  
durables

service Prospective  
Aménagement  
Habitat  
Observation  
et Prospective  
Environnement  
et Risques

Sources: Etude 010479/étude SOGREAH 1997  
- SOGELERG 010619 décembre 88  
Cadastre SIEDS Novembre 2007 - DOE 79, Avril 2008  
Mapinfo 7.8  
MRC/MAP/INFORMES/EE 2002 - 2003/Plan Prévention/Risque  
Thouet/Avril 2007/Zonage approuvé planches WOR

## Zoom 6 (Planche N°15) - Partie Sud - (Commune de St-Loup-Lamairé)



**Légende**

--- Limite des communes

--- Limite de la zone inondable

--- Lit mineur

108,60

Cote de la crue centennale  
(en m IGN69)  
Isocote de la crue centennale

Zonage réglementaire rouge foncé

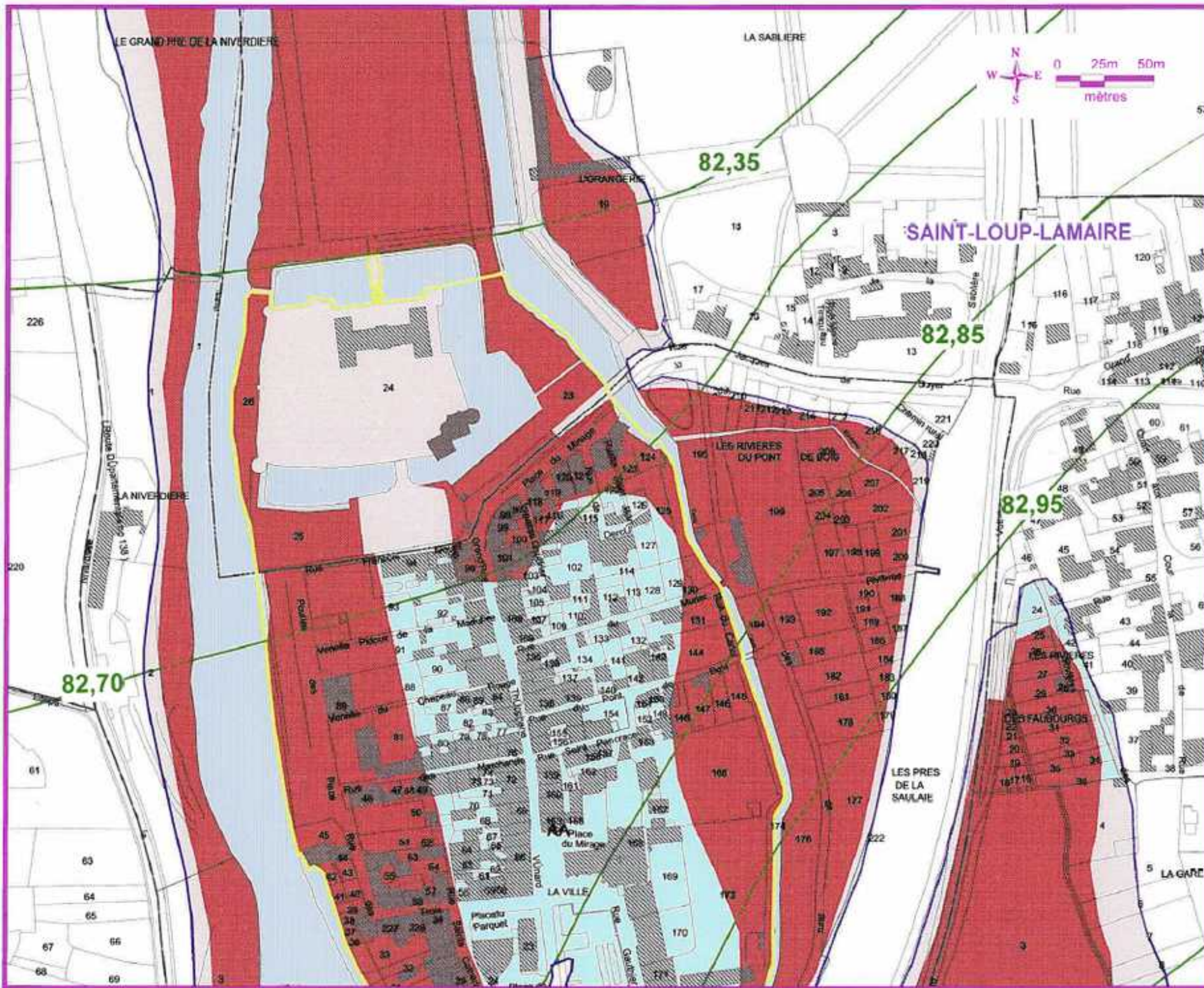
Zonage réglementaire rouge clair

Zonage réglementaire bleu

Périmètre des zones urbaines  
à caractère patrimonial

### Tableau d'assemblage





# Plan de Prévention du Risque Inondation de la Vallée du Thouet

PPR approuvé le 13 NOV. 2008

Feuille  
**D2**

2.3 - Zonage réglementaire -  
Zoom 6 (Planche N°15) - Partie Nord -

Maître d'œuvre



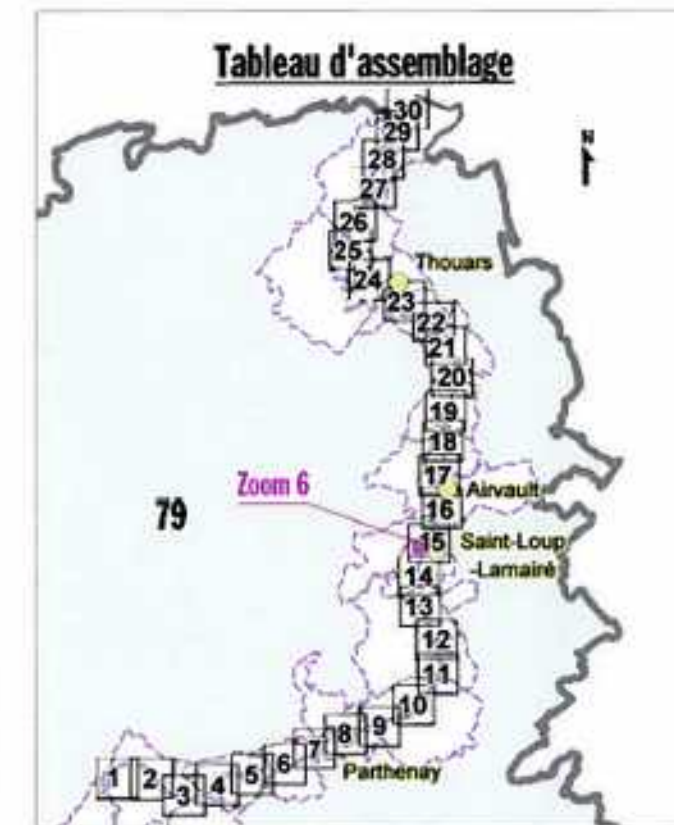
REPUBLIQUE FRANÇAISE  
ministère de l'écologie  
du Développement  
et de l'Aménagement  
durables

service Prospective  
Aménagement  
Habitat  
Observation  
et Prospective  
Environnement  
et Risques

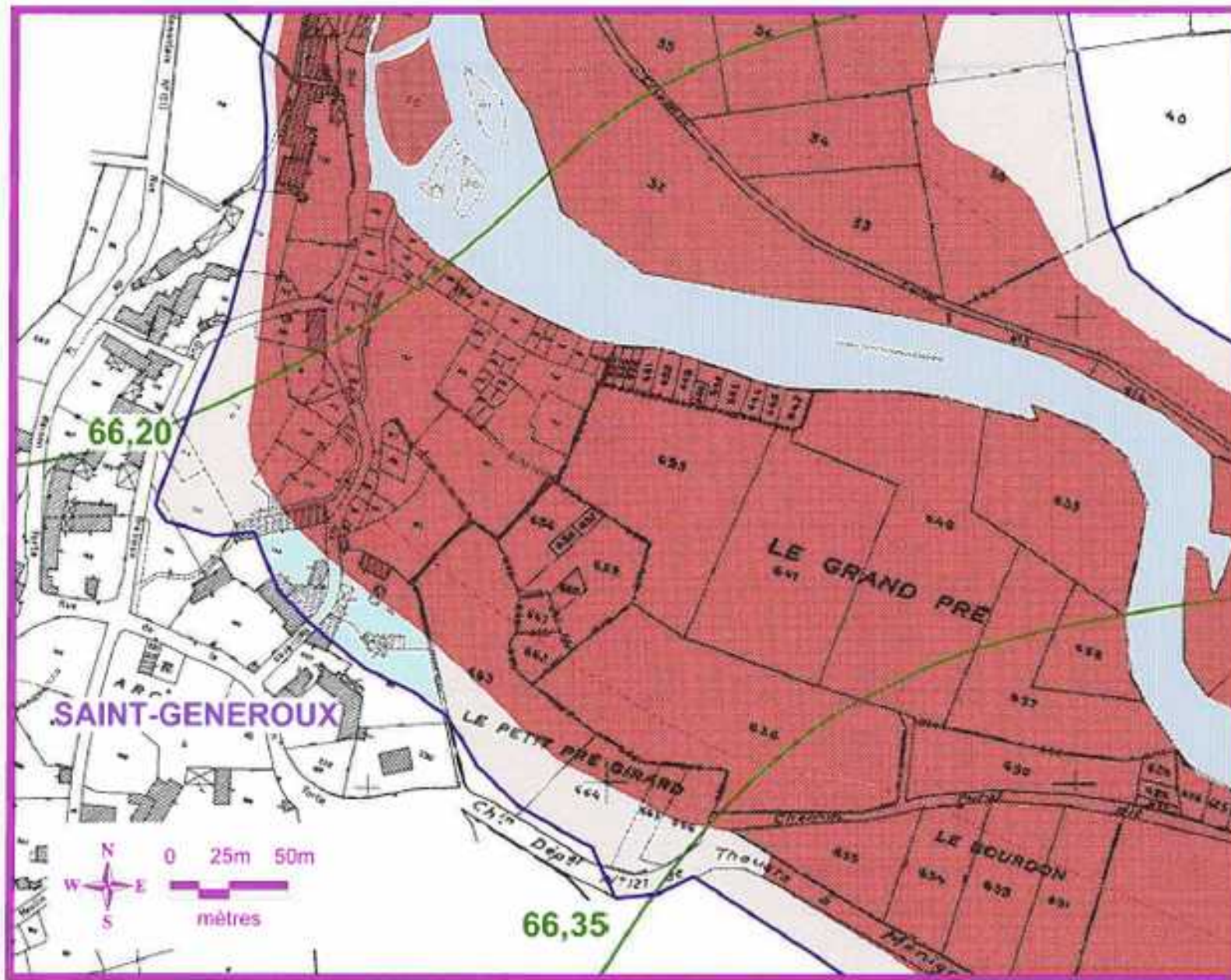
Sources: Etude 10476/Elude SOGREAH 1997  
- SOGELERG/010519 décembre 98  
Cadastré SIEDS Novembre 2007- DDE 79, Avril 2008  
Mapinfo 7.8  
MRIC/MAP/INFORMSPEHU-EE 2002 - 2003/Plan/Prévention/Risque  
Thouet/Avril 2007/Zonage approuvé planches WOR

## Zoom 6 (Planche N°15) - Partie Nord -

(Commune de St-Loup-Lamairé)



<b>Légende</b>	Limite des communes	Cote de la crue centennale (en m IGN69)	Zonage réglementaire rouge foncé	Zonage réglementaire bleu
	Limite de la zone inondable	Isocote de la crue centennale	Zonage réglementaire rouge clair	Périmètre des zones urbaines à caractère patrimonial
	Lit mineur			



**Zoom 7 (Planche N°19)**  
(Commune de St-Généroux)

**Plan de Prévention du Risque Inondation  
de la Vallée du Thouet**

PPR approuvé le 13 NOV. 2008

2.3 - Zonage réglementaire -  
Zoom7 (Planche N°19) et Zoom8 (Planche N°19)

Feuille  
**E**

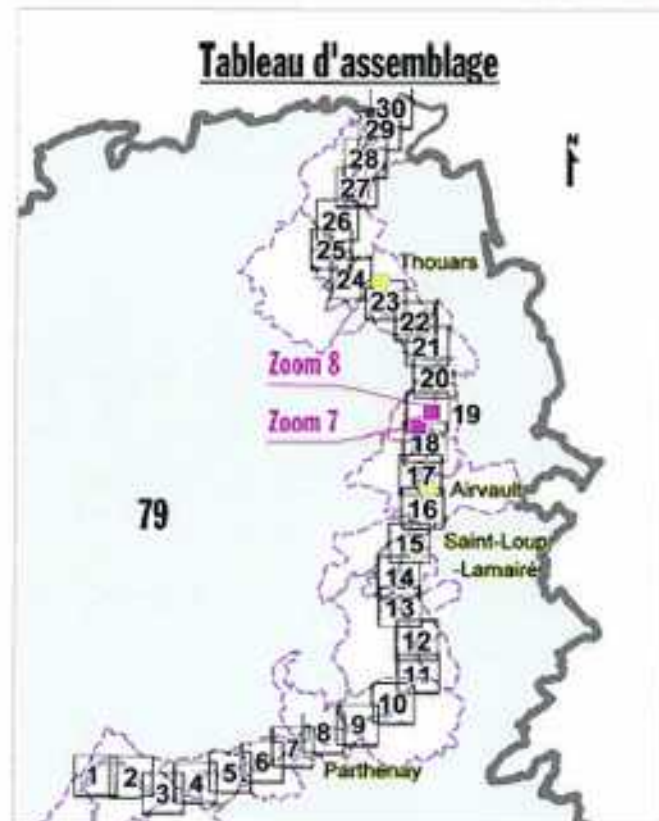
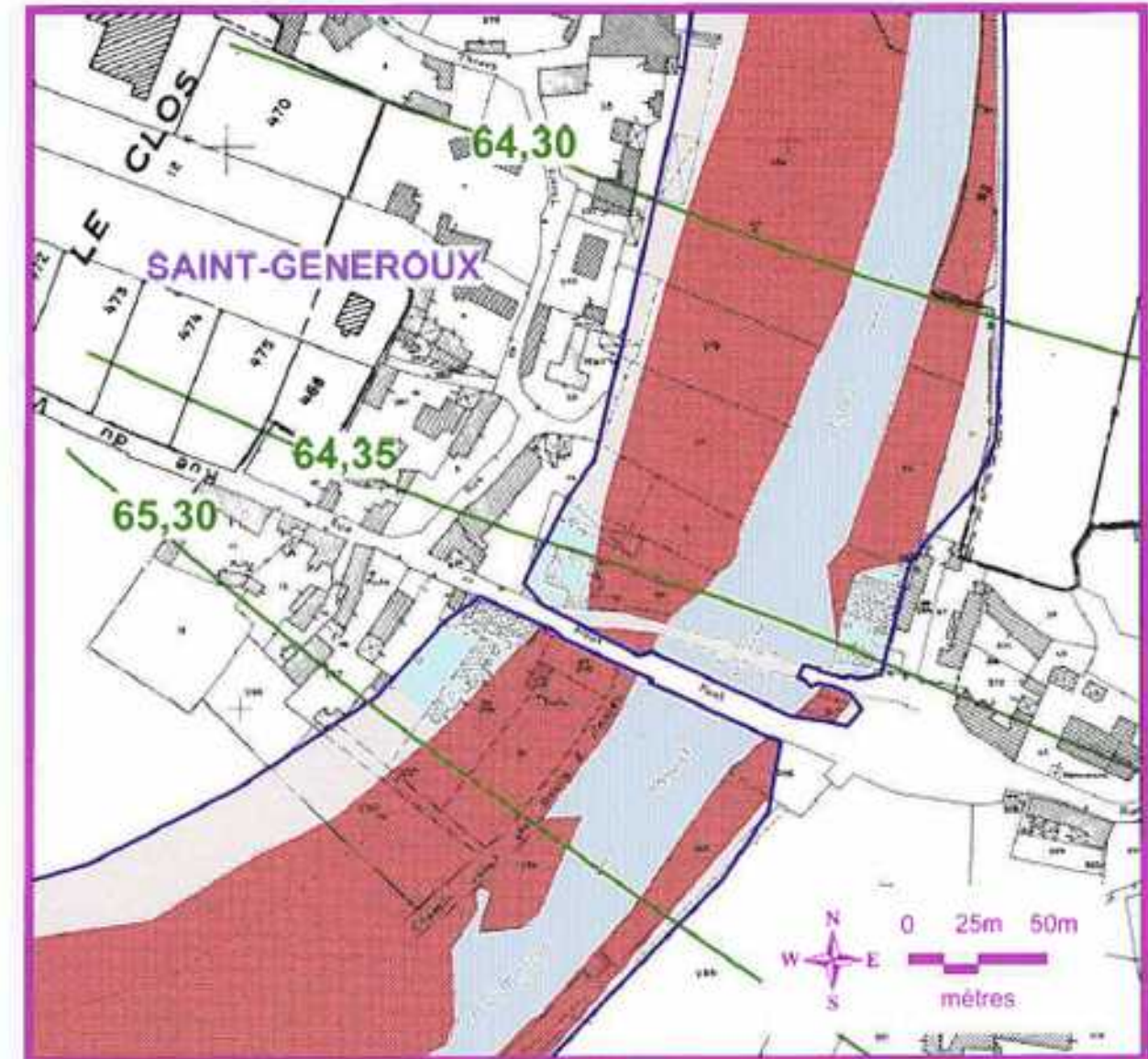
**Maître d'oeuvre**



service Prospective  
Aménagement  
Habitat  
Observation  
et Prospective  
Environnement  
et Risques

Sources: Etude010479/Etude SOGREAH 1997  
- SOGELERG010619 décembre 98  
- DDC 79, Mars 2007 - Modifié zonages Avril 2000  
Mapinfo 7.8  
MRICMAP/INFO/SPEHU-EE 2002 - 2003/PlanPréventionRisque  
Thouet/Avril 2007/Zonage approuvé planches WOR

**Zoom 8 (Planche N°19)**  
(Commune de St-Généroux)



# Plan de Prévention du Risque Inondation de la Vallée du Thouet

PPR approuvé le 13 NOV. 2008  
2.3 - Zonage réglementaire -  
Zoom 9 (Planche N°20)

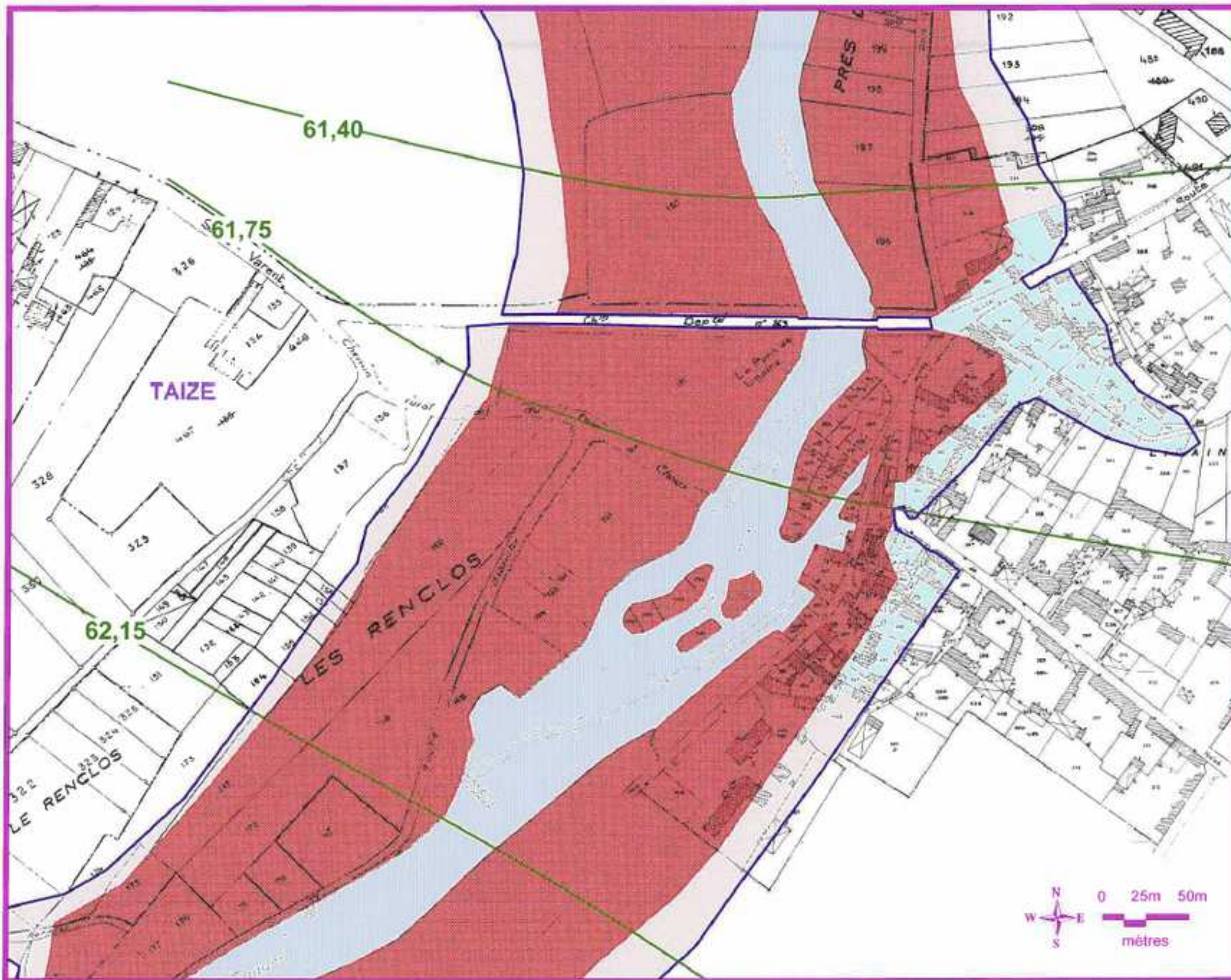
Feuille  
**F**

Maître d'oeuvre



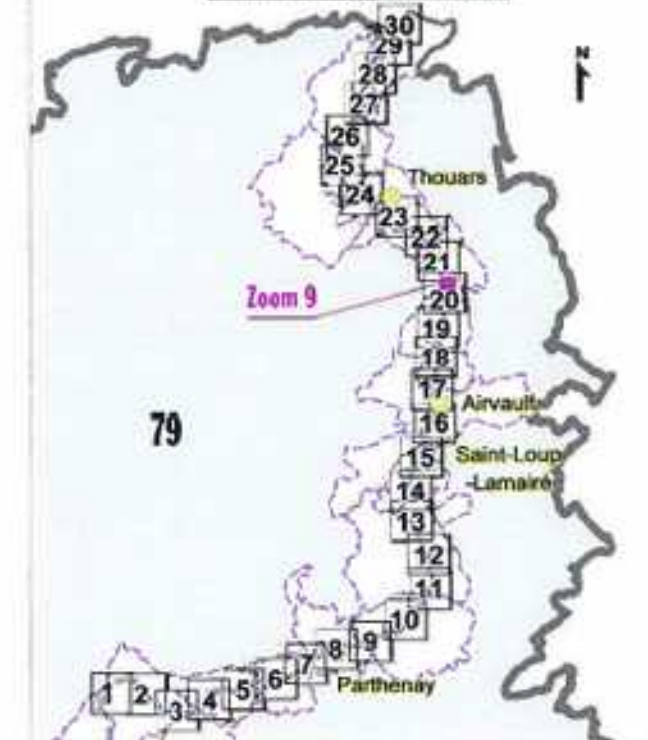
Service Prospective  
Aménagement  
Habitat  
Observation  
et Prospective  
Environnement  
et Risques

Sources: Etude 10479/Étude SOGREAH 1997  
- SOGELERG/D10619 décembre 98 - DDE 79, Mars 2007  
Mapinfo 7.8  
MRC/MAPINFO/SPEHU-EE 2002 - 2003/Plan Prévention Risque  
Thouet/Avril 2007/Zonage approuvé planches WOR



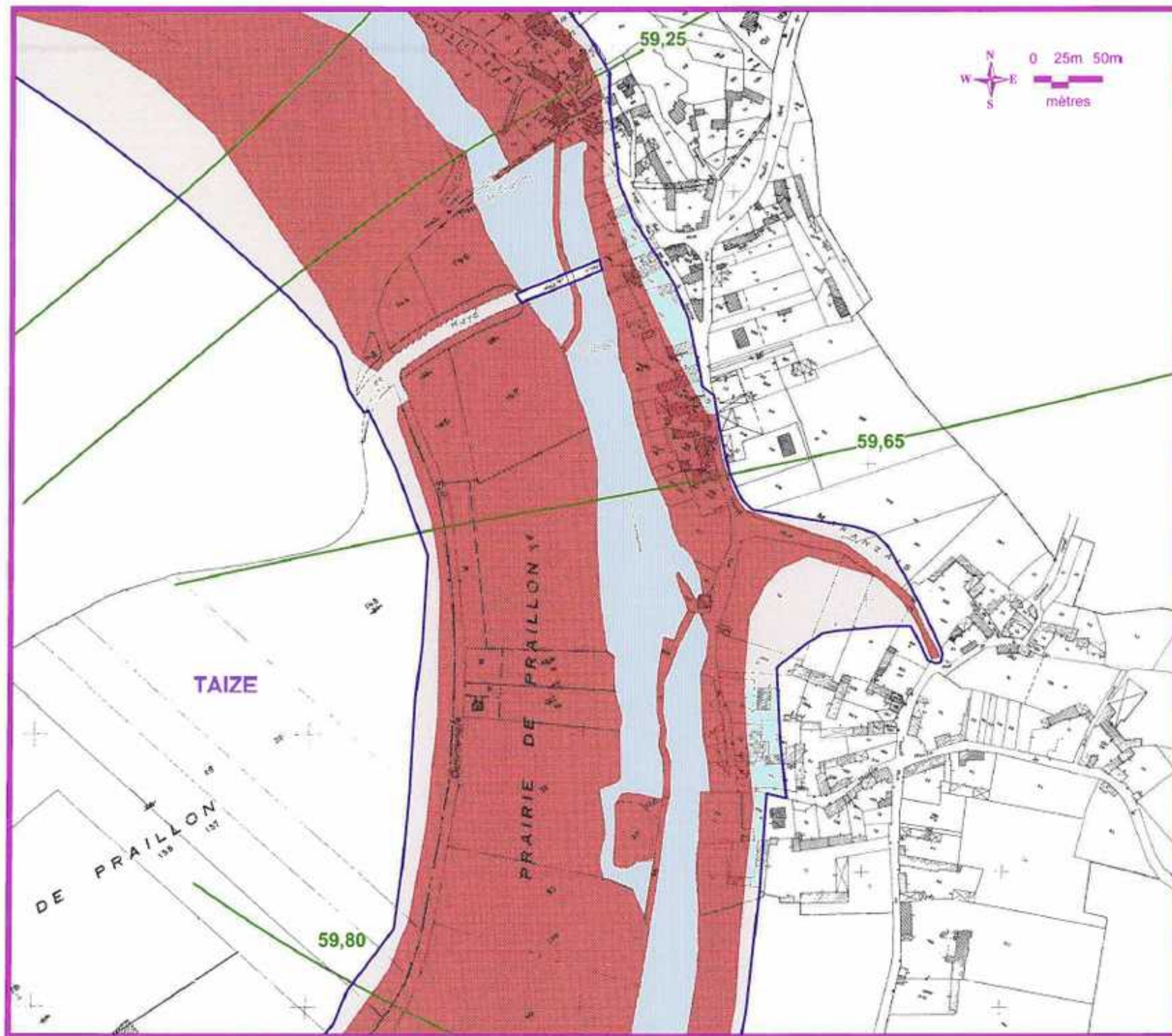
## Zoom 9 (Planche N°20) (Commune de Taizé)

### Tableau d'assemblage



### Légende

- |  |   |  |                                  |  |  |
|--|---|--|----------------------------------|--|--|
|  | Limite des communes                     |  | Lit mineur                       |  | Zonage réglementaire bleu                            |
|  | Limite de la zone inondable             |  | Zonage réglementaire rouge foncé |  | Périmètre des zones urbaines à caractère patrimonial |
|  | Cote de la crue centennale (en m IGN69) |  | Zonage réglementaire rouge clair |  |  |
|  | Isocote de la crue centennale           |  |                                  |  |  |



# Plan de Prévention du Risque Inondation de la Vallée du Thouet

PPR approuvé le 13 NOV. 2008

2.3 - Zonage réglementaire -  
Zoom 10 (Planches N°21 et 22)

Feuille  
**G**

Maître d'œuvre

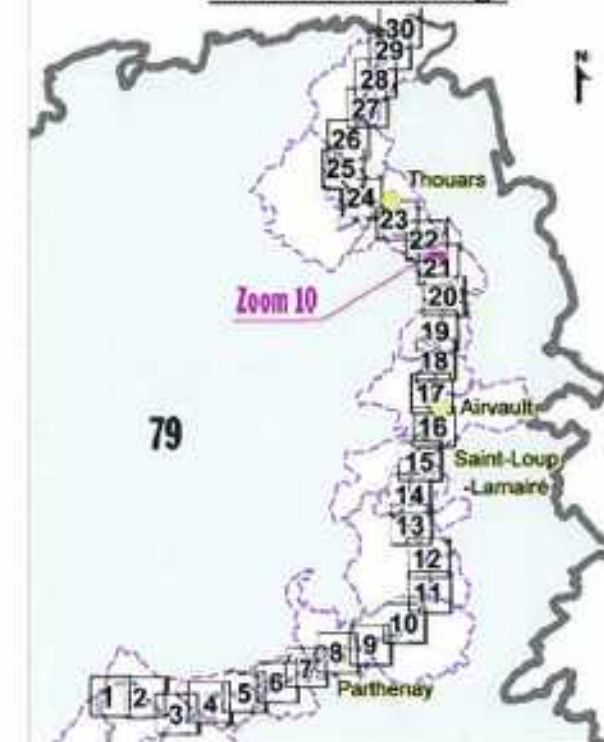


service Prospective  
Aménagement  
Habitat  
Observation  
et Prospective  
Environnement  
et Risques

Sources: Etude010479/Etude SOGREAH 1997  
- SOGELERG010619 décembre 98 - DOE 70, Mars 2007  
Mapinfo 7.8  
MRC\MAPINFO\SPEHU-EE 2002 - 2003\PlanPréventionRisque  
Thouet\Avril 2007\Zonage approuvé planches WOR

## Zoom 10 (Planches N°21 et 22) (Commune de Taizé)

### Tableau d'assemblage



### Légende

- Limite des communes
- Limite de la zone inondable
- Cote de la crue centennale (en m IGN69)  
Isocote de la crue centennale
- Lit mineur
- Zonage réglementaire rouge foncé
- Zonage réglementaire rouge clair
- Zonage réglementaire bleu
- Périmètre des zones urbaines à caractère patrimonial



### Zoom 14 (Planche N°27)

(Communes d'Argenton-l'Église et de Saint-Martin-de-Sanzay)

## Plan de Prévention du Risque Inondation de la Vallée du Thouet

PPR approuvé le 13 NOV. 2008



2.3 - Zonage réglementaire -  
Zoom11 (Planche N°23) et Zoom14 (Planche N°27)

Maitre d'oeuvre

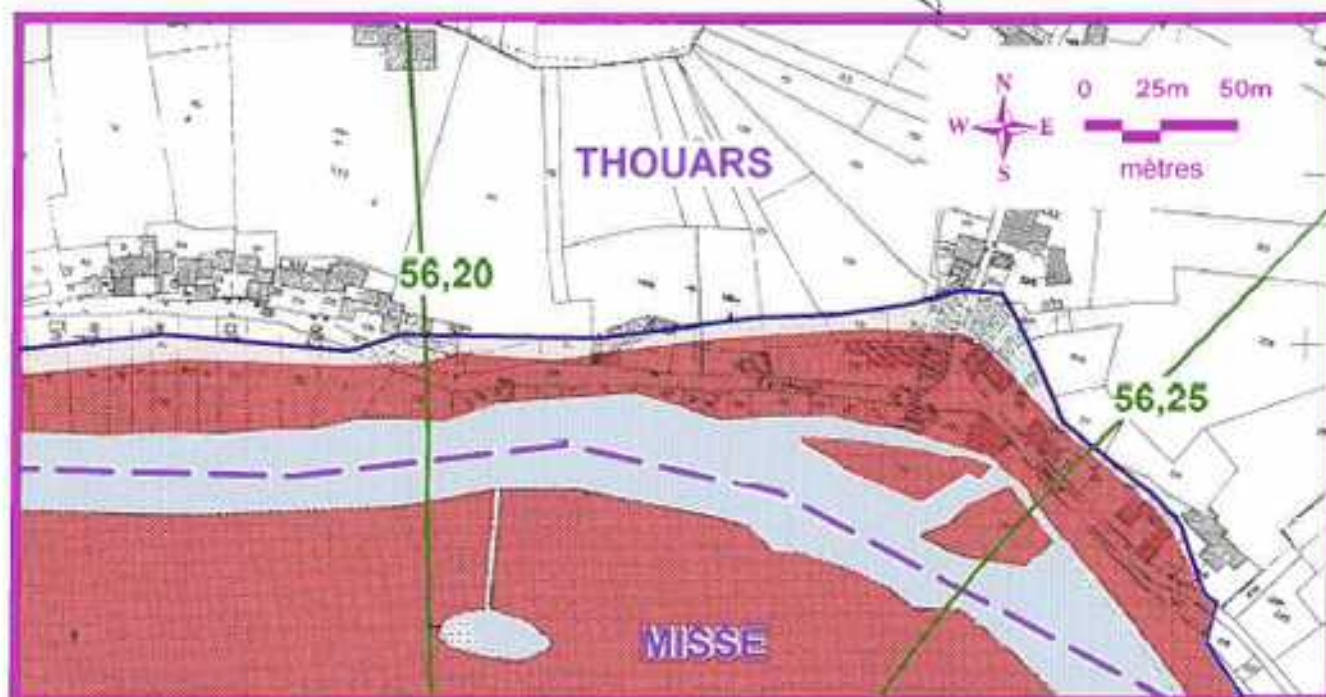


service Prospective  
Aménagement  
Habitat  
Observation  
et Prospective  
Environnement  
et Risques

Sources: Étude010479/Étude SÔGREAH 1997  
- SOGELERG/010619 décembre 98 - DDE 79, Mars 2007  
Mapinfo 7.5  
MRYC/MAPINFO/SPEHU-EE 2002 - 2003/PlanPréventionRisque  
Thouet/Avril 2007/Zonage approuvé planches.WOR

### Zoom 11 (Planche N°23)

(Communes de Thouars et de Missé)



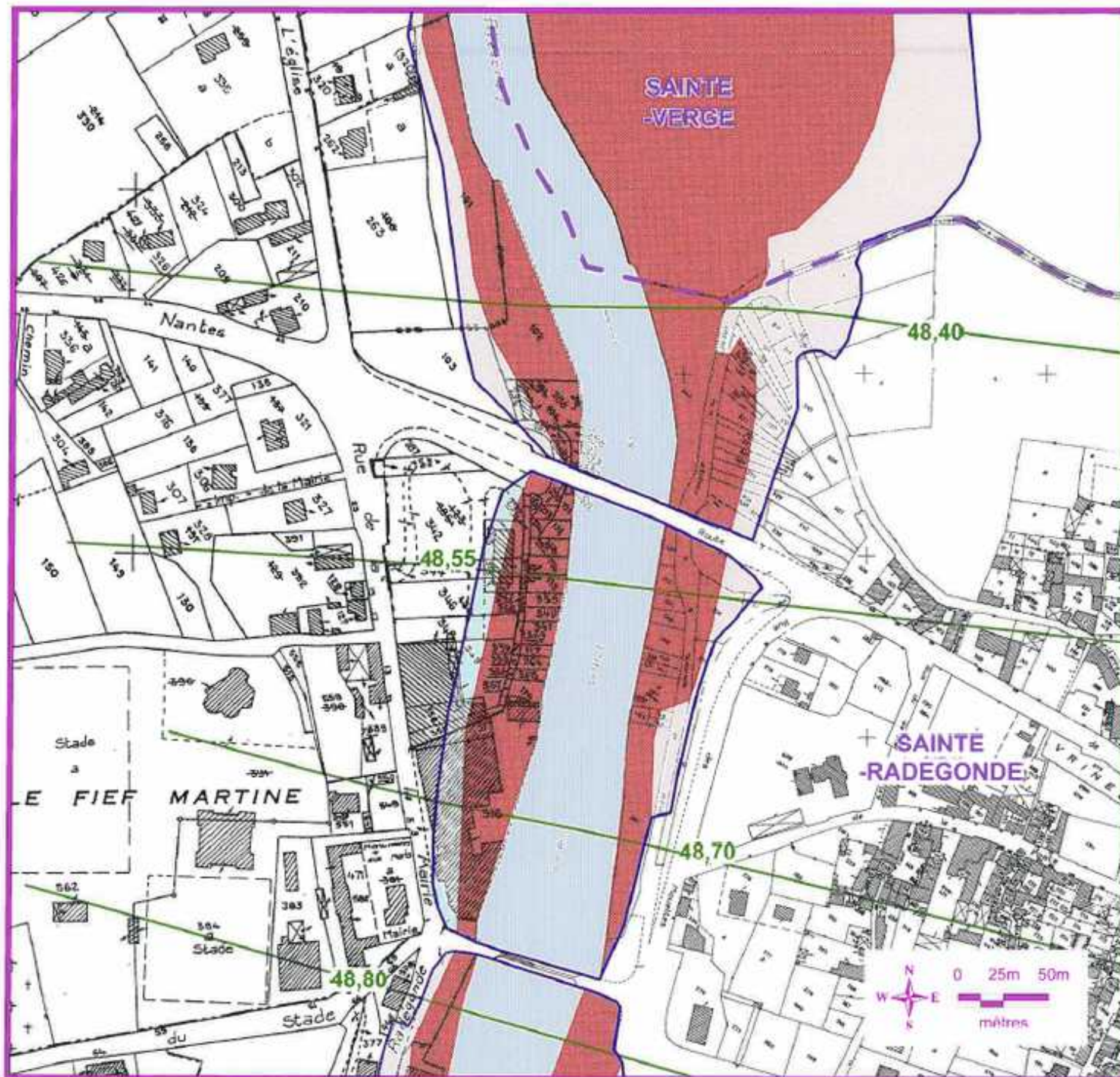
### Tableau d'assemblage



### Légende

- Limite des communes
- Limite de la zone inondable
- Cote de la crue centennale (en m IGN69)  
Isocote de la crue centennale
- Lit mineur
- Zonage réglementaire rouge foncé
- Zonage réglementaire rouge clair
- Zonage réglementaire bleu
- Périmètre des zones urbaines à caractère patrimonial





# Plan de Prévention du Risque Inondation de la Vallée du Thouet

PPR approuvé le 13 NOV. 2008



2.3 - Zonage réglementaire -  
Zoom 12 (Planche N°25)

Maître d'œuvre



REPUBLIQUE FRANÇAISE  
ministère de l'Écologie  
du Développement  
et de l'Aménagement  
durables

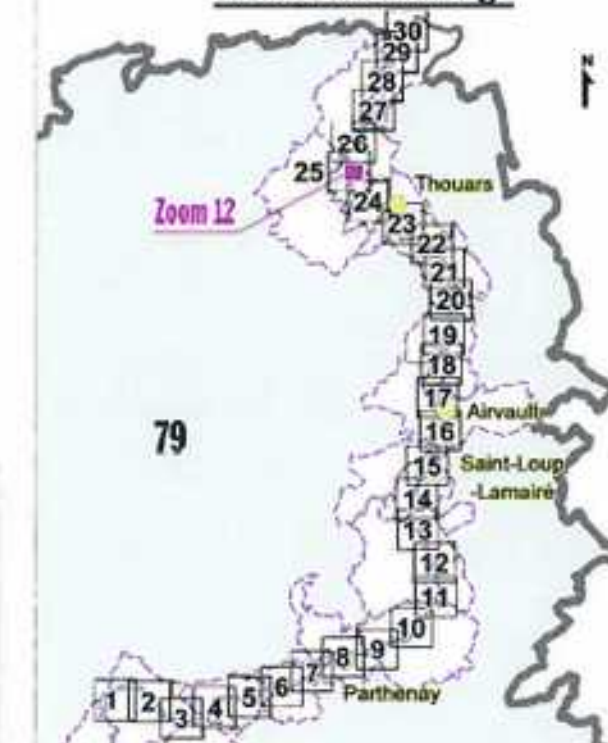
service Prospective  
Aménagement  
Habitat  
Observation  
et Prospective  
Environnement  
et Risques

Sources: Etude010479/Etude SOGREAH 1997  
- SOGELERQ/010619 décembre 98 - DOE 79, Mars 2007  
Mapinfo 7.8  
MRCIMAP/INFO/SPEHU-EE 2002 - 2003/PlanPréventionRisque  
Thouet/Avril 2007/Zonage approuvé planches WOR

## Zoom 12 (Planche N°25)

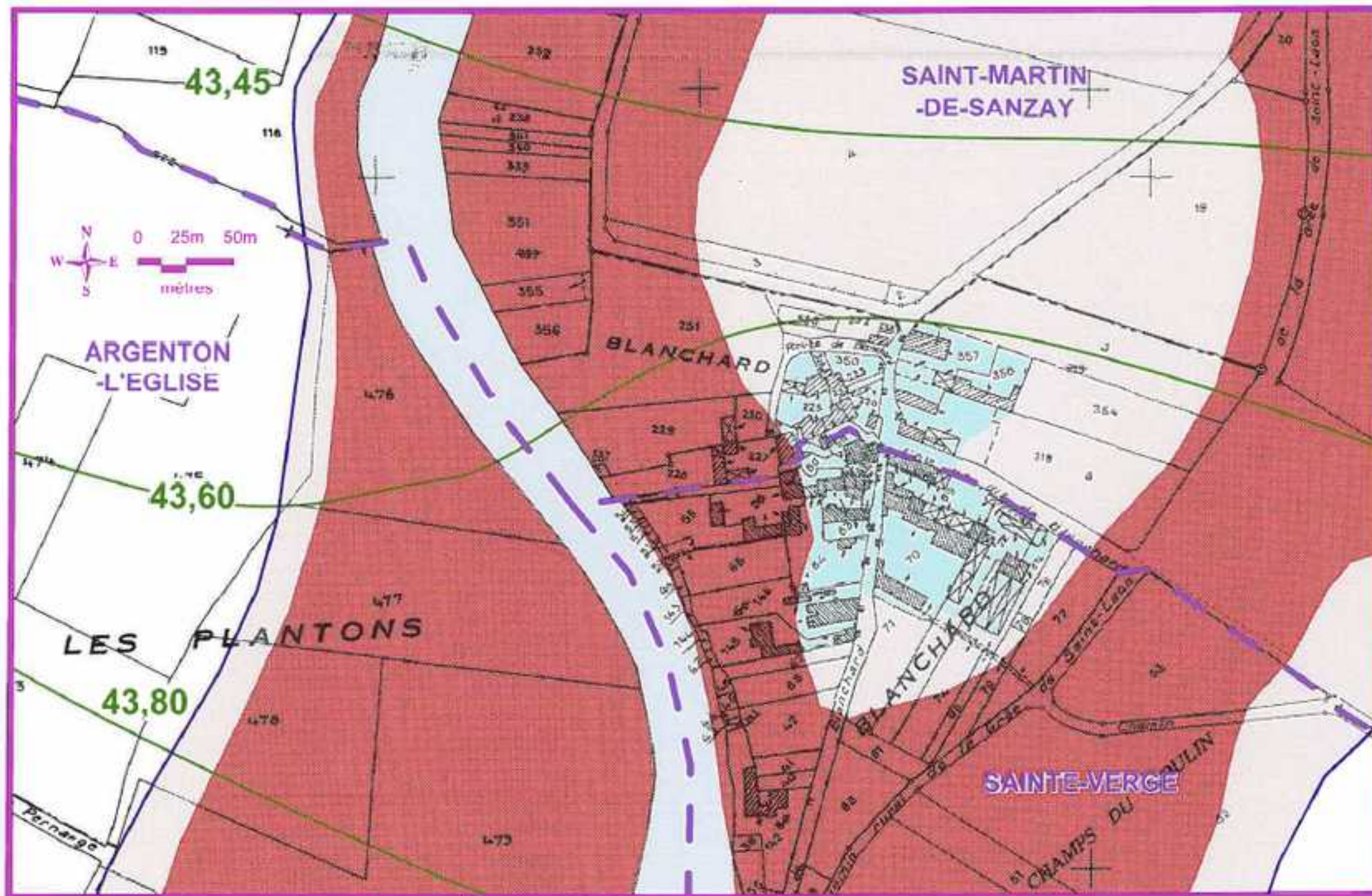
(Communes de Sainte-Radegonde  
et de Sainte-Verge)

### Tableau d'assemblage



### Légende

- Limite des communes
- Limite de la zone inondable
- Cote de la crue centennale (en m IGN69)  
Isocote de la crue centennale
- Lit mineur
- Zonage réglementaire rouge foncé
- Zonage réglementaire rouge clair
- Zonage réglementaire bleu
- Périmètre des zones urbaines à caractère patrimonial



**Zoom 13 (Planche N°27)**  
 (Communes d'Argenton-l'Église,  
 de Sainte-Verge et Saint-Martin-de-Sanzay)

**Légende**

- Limite des communes
- Limite de la zone inondable
- Cote de la crue centennale (en m IGN69)  
Isocote de la crue centennale
- Lit mineur
- Zonage réglementaire rouge foncé
- Zonage réglementaire rouge clair
- Zonage réglementaire bleu
- Périmètre des zones urbaines à caractère patrimonial

**Plan de Prévention du Risque Inondation  
de la Vallée du Thouet**

PPR approuvé le **13 NOV. 2008**

**2.3 - Zonage réglementaire -  
Zoom 13 (Planche N°27)**



**Maitre d'oeuvre**

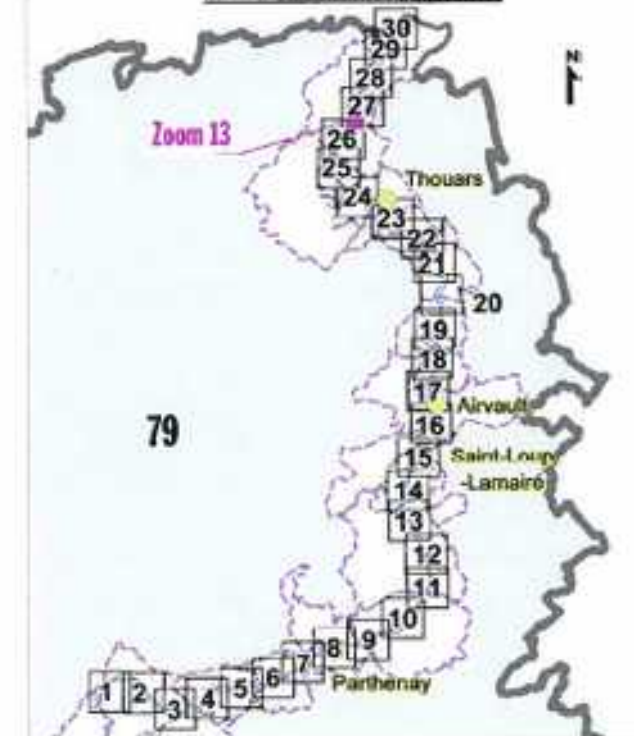


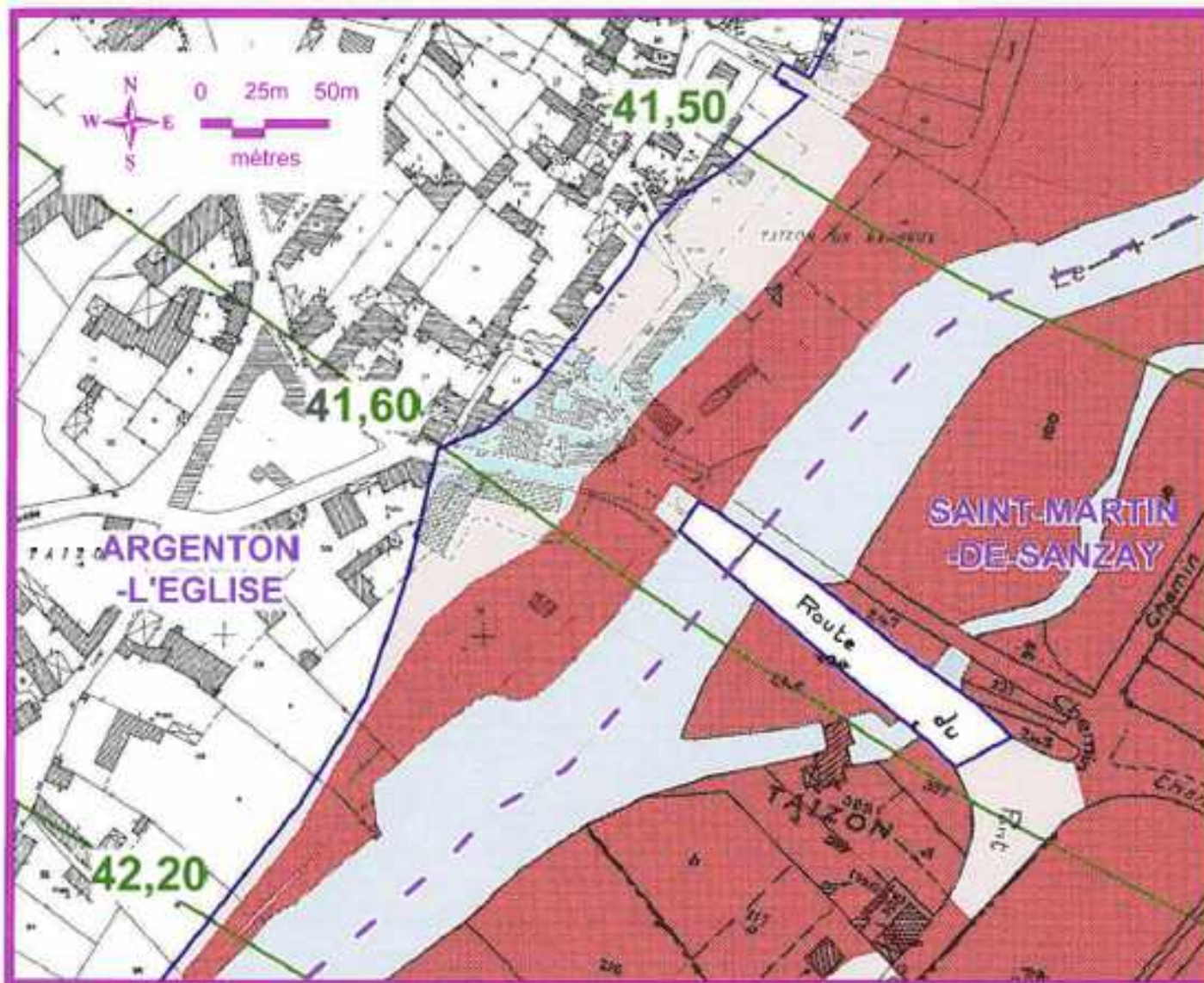
Liberté - Égalité - Fraternité  
 RÉPUBLIQUE FRANÇAISE  
 ministère de l'Écologie  
 du Développement  
 et de l'Aménagement  
 durables

service Prospective  
 Aménagement  
 Habitat  
 Observation  
 et Prospective  
 Environnement  
 et Risques

Sources: Etude010479/Etude SOGREAH 1997  
 - SOGELERG/010616 décembre 98 - DDE 79, Mars 2007  
 Mapinfo 7.8  
 MRV/MAPINFO/SPEHU-EE 2002 - 2003/PlanPréventionRisque  
 Thouet/Avril 2007/Zonage approuvé planches WOR

**Tableau d'assemblage**





### Zoom 14 (Planche N°27)

(Communes d'Argenton-l'Église et de Saint-Martin-de-Sanzay)

## Plan de Prévention du Risque Inondation de la Vallée du Thouet

PPR approuvé le 13 NOV. 2008



2.3 - Zonage réglementaire -  
Zoom11(Planche N°23) et Zoom14(Planche N°27)

Maitre d'oeuvre

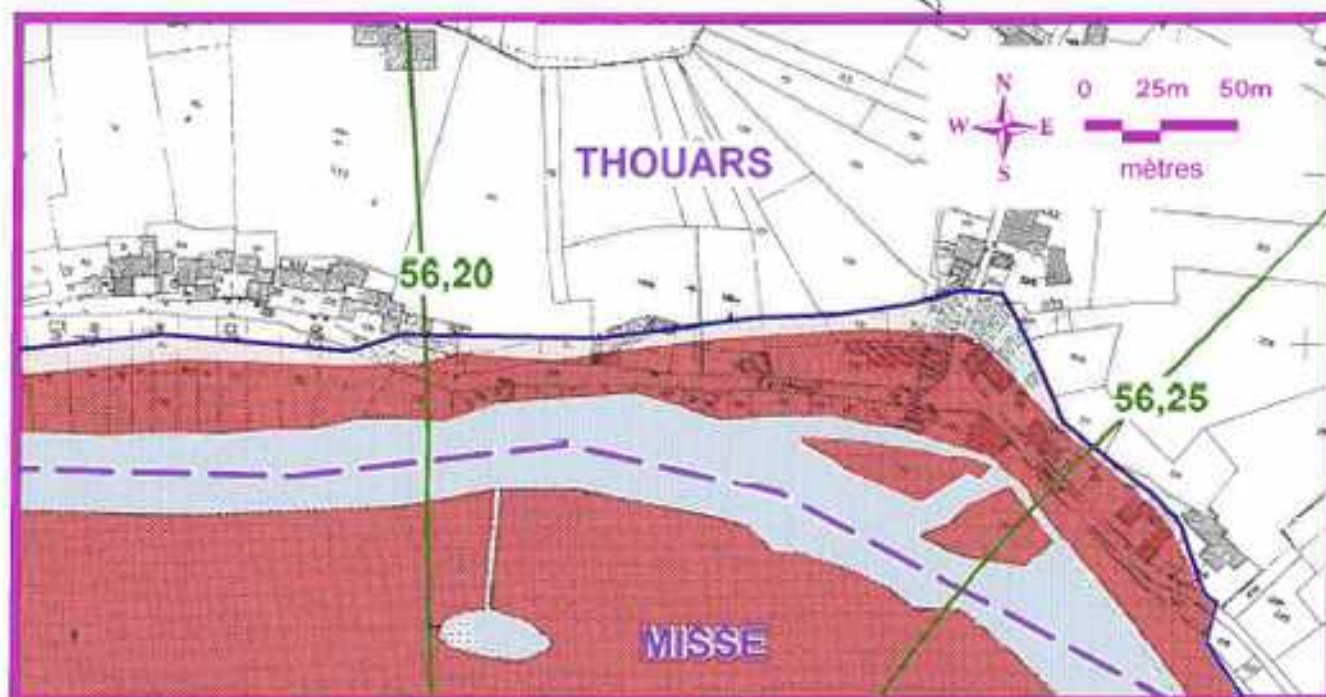


service Prospective  
Aménagement  
Habitat  
Observation  
et Prospective  
Environnement  
et Risques

Sources: Étude010479/Étude SÔGREA 1997  
- SOGELERG/10619 décembre 98 - DDE 79, Mars 2007  
Mapinfo 7.5  
MRYC/MAPINFO/SPEHU-EE 2002 - 2003/PlanPréventionRisque  
Thouet/Avril 2007/Zonage approuvé planches.WOR

### Zoom 11 (Planche N°23)

(Communes de Thouars et de Missé)

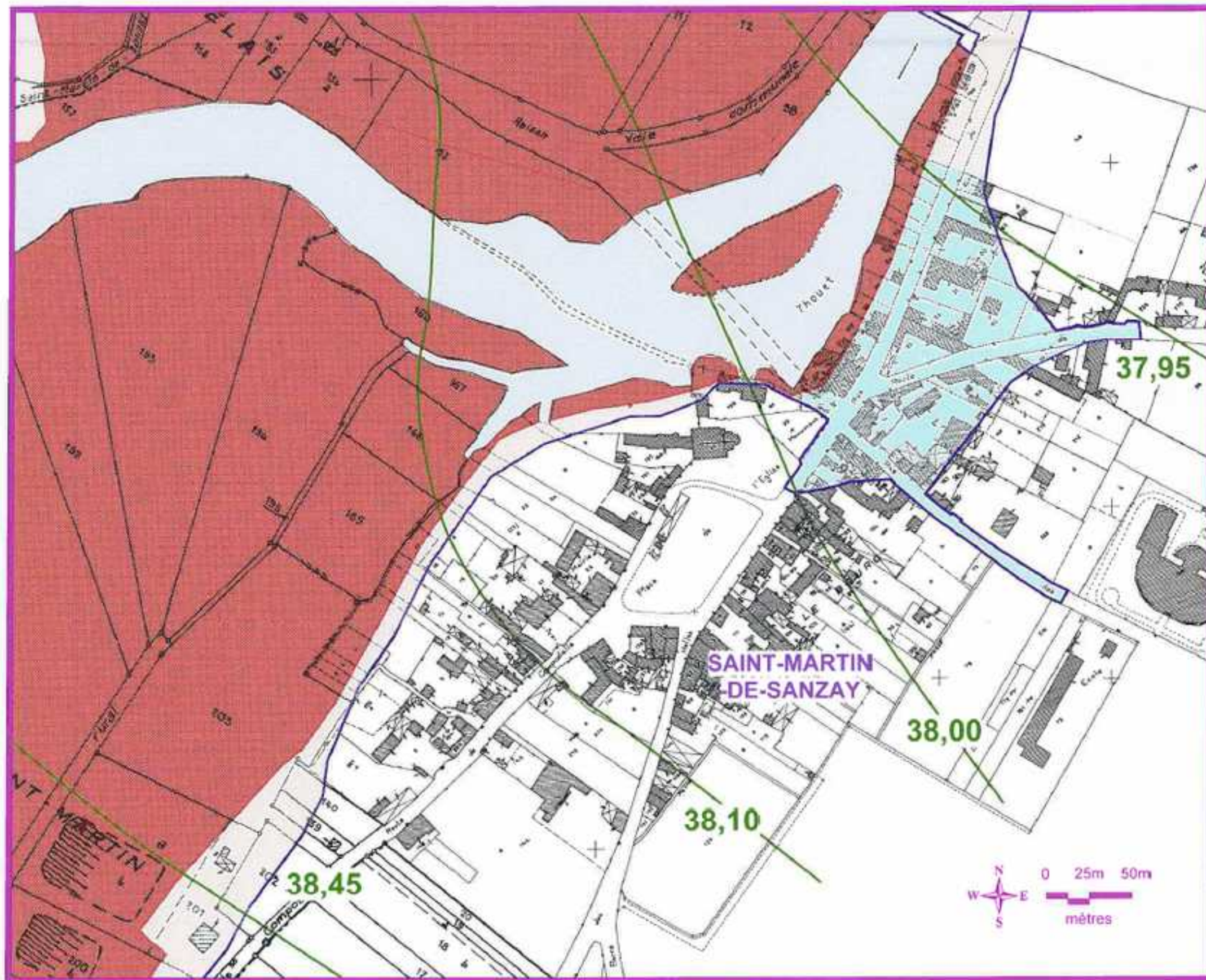


### Tableau d'assemblage



### Légende

- Limite des communes
- Limite de la zone inondable
- Cote de la crue centennale (en m IGN69)  
Isocote de la crue centennale
- Lit mineur
- Zonage réglementaire rouge foncé
- Zonage réglementaire rouge clair
- Zonage réglementaire bleu
- Périmètre des zones urbaines à caractère patrimonial



# Plan de Prévention du Risque Inondation de la Vallée du Thouet

PPR approuvé le **13 NOV. 2008**

**2.3 - Zonage réglementaire -  
Zoom 15 (Planche N°29)**

Feuille  
**K**

Maitre d'oeuvre



Liberté - Égalité - Fraternité  
RÉPUBLIQUE FRANÇAISE  
ministère de l'écologie  
du Développement  
et de l'Aménagement  
durables

service Prospective  
Aménagement  
Habitat  
Observation  
et Prospective  
Environnement  
et Risques

Sources: Etude010479/Étude SOGREAH 1997  
- SOGELERG010619 décembre 98 - DOE 79, Mars 2007  
Mapinfo 7.8  
MRICMAPINFO/SPEHU-EE 2002 - 2003/PlanPréventionRisque  
Thouet(Avril 2007)/Zonage approuvé planches WOR

## Zoom 15 (Planche N°29)

(Commune de Saint-Martin-de-Sanzay)

### Tableau d'assemblage



### Légende

- Limite des communes
- Limite de la zone inondable
- 108,60 Cote de la crue centennale (en m IGN69)
- / Isocote de la crue centennale
- Lit mineur
- Zonage réglementaire rouge foncé
- Zonage réglementaire rouge clair
- Zonage réglementaire bleu
- Périmètre des zones urbaines à caractère patrimonial